

REPUBLIKA HRVATSKA

Dubrovačko-neretvanska županija

Općina Kula Norinska

Jedinstveni upravni odjel

KLASA: 350-03/24-37/1

URBROJ: 2117-14-01-26-35

Kula Norinska, 15. svibnja 2026.

IZVJEŠĆE O JAVNOJ RASPRAVI

sastavljeno dana 15.5.2026. u postupku izrade izmjene i dopune Prostornog plana uređenja Općine Kula Norinska.

Javna rasprava o prijedlogu izmjene i dopune Prostornog plana uređenja Općine Kula Norinska, u daljnjem tekstu: Plan, provedena je temeljem akta:

Objava javne rasprave o Prijedlogu izmjene i dopune Prostornog plana uređenja Općine Kula Norinska, KLASA: 350-03/24-37/1, URBROJ: 2117-14-03-26-29 od 18.2.2026.

Javna rasprava trajala je u periodu od 23.2.2026. do 9.3.2026.

Javni uvid proveden je s početkom: 23.2.2026., te završetkom 09.03.2026. na lokaciji: vijećnica Općine Kula Norinska, Rujnička 1, Kula Norinska, svaki radni dan od 7:00 do 14:00 sati.

Javno izlaganje provedeno je dana 23.2.2026. na lokaciji: vijećnica Općine Kula Norinska, Rujnička 1, Kula Norinska, 12:00.

Prijedlog Plana je objavljen na web stranici Nositelja izrade: <https://kulanorinska.hr/>

Prijedlozi i primjedbe na prijedlog Plana mogli su se za vrijeme trajanja javne rasprave:

- upisati u Knjigu primjedbi
- upisati u Zapisnik s javnog izlaganja
- uputiti u pisanom obliku zaključno s danom 9.3.2026. na adresu: Dubrovačko-neretvanska županija, Općina Kula Norinska, Jedinstveni upravni odjel Kula Norinska, Rujnička ulica 1, HR-20341 Kula Norinska
- uputiti putem e-pisarnice: kula.norinska@du.t-com.hr

Nadležnim tijelima je omogućeno dostavljanje pisanog očitovanja na prijedlog Plana na gore navedenu adresu zaključno do 9.3.2026., s napomenom da ukoliko do određenog roka ne dostave pisana očitovanja, smatrat će se da nemaju primjedbi.

Napomenuto je da Prijedlozi i primjedbe koje nisu dostavljene u utvrđenom roku i nisu čitko napisane s imenom i prezimenom te adresom pošiljatelja neće se uzeti u obzir u pripremi Izvješća o javnoj raspravi.

Javna rasprava o prijedlogu Plana objavljena je na internetskoj stranici Ministarstva prostornoga uređenja, graditeljstva i državne imovine 18. veljače te na internetskoj stranici Općine Kula Norinska i u "Slobodnoj Dalmaciji" 19. veljače 2026. godine.

Popis javnopravnih tijela kojima je upućena posebna obavijest o javnoj raspravi nalazi se u točki 2. ovog izvješća.

U utvrđenom roku za dostavu primjedbi zaprimljeno je osam primjedbi. U utvrđenom roku za dostavu mišljenja iz čl. 101. Zakona o prostornom uređenju pristigli je sedam mišljenja javnopravnih tijela. Sve primjedbe, prijedlozi i mišljenja s odgovorima i obrazloženjima na dostavljene prijedloge i primjedbe u tijeku javne rasprave dani su u točki 3. ovog izvješća.

PROČELNICA

Meri Doko, dipl.iur.

Izvešće o javnoj raspravi, u suradnji s nositeljem izrade Plana, pripremio stručni izrađivač Plana.

Stručni izrađivač plana:

AKTERACIJA d.o.o.

Odgovorni voditelj izrade:

Ivan Kapović mag.ing.arch.



Sadržaj izvješća

1. Podaci iz objave javne rasprave
2. Popis sudionika u javnoj raspravi koji su pozvani posebnom obavijesti o javnoj raspravi
3. Popis sudionika u javnoj raspravi čija su mišljenja, prijedlozi i primjedbe na prijedlog plana prihvaćeni, djelomično prihvaćeni ili nisu prihvaćeni, te razlog neprihvatanja
4. Akti vezani uz javnu raspravu
 - 4.1. Zaključak općinskog načelnika o utvrđivanju prijedloga plana za javnu raspravu
 - 4.2. Objava javne rasprave na internetskim stranicama Općine i Ministarstva te u javnom glasilu
 - 4.3. Zapisnik s javne rasprave
 - 4.4. Mišljenja, primjedbe i prijedlozi
 - 4.5. Dokaz o dostavi posebnog poziva

1. Podaci iz objave javne rasprave



REPUBLIKA HRVATSKA
Dubrovačko-neretvanska županija
Općina Kula Norinska
Jedinstveni upravni odjel
KLASA: 350-03/24-37/1
URBROJ: 2117-14-03-26-29
Kula Norinska, 18.02.2026.

Na temelju članka 96. Zakona o prostornom uređenju (Narodne novine broj 153/13, 65/17, 114/18, 39/19, 98/19 i 67/23) nadležno tijelo: Dubrovačko-neretvanska županija, Općina Kula Norinska, Jedinstveni upravni odjel, u daljnjem tekstu: Nositelj izrade objavljuje

JAVNU RASPRAVU

o Prijedlogu izmjene i dopune Prostornog plana uređenja Općine Kula Norinska

1. Objavljuje se javna rasprava o Prijedlogu izmjene i dopune Prostornog plana uređenja Općine Kula Norinska, u daljnjem tekstu: Prijedlog Plana, sukladno *Zaključku o utvrđivanju Prijedloga izmjene i dopune Prostornog plana uređenja Općine Kula Norinska (za javnu raspravu)*, KLASA: 350-03/24-37/1, URBROJ: 2117-14-03-26-25 od 17.02.2026.
2. Javna rasprava traje od 23.02.2026., do zaključno s danom 09.03.2026.
3. Početak javnog uvida u Prijedlog Plana je 23.02.2026., a završetak 09.03.2026. Javni uvid u Prijedlog Plana moguć je na lokaciji: vijećnica Općine Kula Norinska, Rujnička 1, Kula Norinska, svaki radni dan od 7:00 do 14:00 sati.
4. Javno izlaganje o Prijedlogu Plana održat će se dana 23.02.2026. na lokaciji: vijećnica Općine Kula Norinska, Rujnička 1, Kula Norinska, 12:00.
5. Prijedlog Plana objavljen je na web stranici Nositelja izrade: <https://kulanorinska.hr/>, te u Informacijskom sustavu prostornog uređenja: <https://ispu.mgipu.hr/>
6. Prijedlozi i primjedbe na Prijedlog Plana mogu se za vrijeme trajanja javne rasprave:
 - upisati u Knjigu primjedbi tijekom javnog uvida
 - upisati u Zapisnik s javnog izlaganja za vrijeme trajanja javnog izlaganja
 - uputiti u pisanom obliku zaključno s danom 09.03.2026. na adresu:
Dubrovačko-neretvanska županija, Općina Kula Norinska, Jedinstveni upravni odjel
Kula Norinska, Rujnička ulica 1
HR-20341 Kula Norinska
 - uputiti putem e-pisarnice: kula.norinska@du.t-com.hr zaključno s danom 09.03.2026.
7. Nadležna tijela dostavljaju pisano očitovanje na Prijedlog Plana na gore navedenu adresu zaključno s danom 09.03.2026. Ukoliko do određenog roka ne dostave pisana očitovanja, smatrat će se da nemaju primjedbi.

8. Prijedlozi i primjedbe koji nisu dostavljeni u utvrđenom roku i nisu čitko napisani s imenom i prezimenom te adresom pošiljatelja neće se uzeti u obzir u pripremi Izvješća o javnoj raspravi.

PROČELNICA
Meri Doko, dipl.iur.

IZMJENE I DOPUNE PROSTORNOG PLANA UREĐENJA OPĆINE KULA NORINSKA



2. Popis sudionika u javnoj raspravi koji su pozvani posebnom obavijesti o javnoj raspravi



REPUBLIKA HRVATSKA
Dubrovačko-neretvanska županija
Općina Kula Norinska
Jedinstveni upravni odjel
KLASA: 350-03/24-37/1
URBROJ: 2117-14-03-26-34
Kula Norinska, 18.02.2026.

PREMA DOSTAVNOJ LISTI

PREDMET: Postupak izrade i donošenja izmjene i dopune Prostornog plana uređenja Općine Kula Norinska
- posebna obavijest o javnoj raspravi, dostavlja se

Temeljem odredbe članka 97. Zakona o prostornom uređenju (Narodne novine broj 153/13, 65/17, 114/18, 39/19, 98/19 i 67/23), u daljnjem tekstu: Zakon obavještavamo vas da nositelj izrade: Dubrovačko-neretvanska županija, Općina Kula Norinska, Jedinstveni upravni odjel, u daljnjem tekstu: Nositelj izrade provodi

JAVNU RASPRAVU

o Prijedlogu izmjene i dopune Prostornog plana uređenja Općine Kula Norinska, u razdoblju:

od 23.02.2026. do zaključno s danom 09.03.2026.

Javni uvid u Prijedlog izmjene i dopune Prostornog plana uređenja Općine Kula Norinska omogućen je u vremenu održavanja javne rasprave, odnosno svaki radni dan u razdoblju od 23.02.2026. do zaključno s danom 09.03.2026., na lokaciji: vijećnica Općine Kula Norinska, Rujnička 1, Kula Norinska, svaki radni dan od 7:00 do 14:00 sati.

Na javnom uvidu bit će izložen elaborat Prijedloga izmjene i dopune Prostornog plana uređenja Općine Kula Norinska koji sadrži Odredbe za provedbu, Grafički dio, Obrazloženje i Sažetak za javnost.

Za vrijeme trajanja javne rasprave elaborat Prijedloga izmjene i dopune Prostornog plana uređenja Općine Kula Norinska, bit će dostupan na mrežnim stranicama Nositelja izrade: <https://kulanorinska.hr/>.

U okviru javne rasprave održat će se jedno javno izlaganje o Prijedlogu izmjene i dopune Prostornog plana uređenja Općine Kula Norinska dana 23.02.2026., na lokaciji: vijećnica Općine Kula Norinska, Rujnička 1, Kula Norinska, 12:00.

Tekst Objave javne rasprave objavit će prije početka javne rasprave:

- u dnevnom tisku
- na mrežnim stranicama ministarstva nadležnog za prostorno uređenje
- na mrežnim stranicama jedinice lokalne samouprave, tj. Nositelja izrade: <https://kulanorinska.hr/>.

U skladu s člankom 101. Zakona, javnopravno tijelo koje je dalo, odnosno trebalo dati zahtjeve za izradu prostornog plana u javnoj raspravi sudjeluje davanjem mišljenja o prihvatanju tih zahtjeva.

KLASA: 350-03/24-37/1, URBROJ: 2117-14-03-26-34

Stranica 1 od 3

ID: 486

Ova elektronička isprava potpisana je kvalificiranim elektroničkim potpisom sukladno EU uredbi 910/2014/EU (eIDAS Regulation), a isti je vidljiv na posljednjoj nenumeriranoj stranici. Izvor pouzdanosti je European Union Trusted Lists (<https://esignature.ec.europa.eu/efda/#-browser>). U potpis je ugrađen vremenski pečat, te je omogućen za LTV.

IZMJENE I DOPUNE PROSTORNOG PLANA UREĐENJA OPĆINE KULA NORINSKA

odnosno mišljenja o primjeni posebnog propisa i/ili dokumenta koji je od utjecaja na prostorni plan, u daljnjem tekstu: Mišljenje javnopravnog tijela.

Mišljenje javnopravnog tijela dostavlja se na adresu Nositelja izrade:

Dubrovačko-neretvanska županija, Općina Kula Norinska, Jedinštveni upravni odjel
Kula Norinska, Rujnička ulica 1
HR-20341 Kula Norinska

i na adresu elektroničke pošte putem e-pisarnice: kula.norinska@du.t-com.hr.

Mišljenje javnopravnog tijela, pozvani ovom posebnom obavijesti mogu dostaviti u vrijeme trajanja javne rasprave do zaključno s danom 09.03.2026.

Ukoliko Mišljenje javnopravnog tijela nije dostavljeno za vrijeme trajanja javne rasprave u roku navedenom u Objavi, smatra se da je mišljenje dano i da je u skladu s danim zahtjevima, odnosno s posebnim propisima iz njihove nadležnosti.

U Mišljenju javnopravnog tijela ne mogu se postavljati novi ili drukčiji uvjeti od onih koji su dani u zahtjevima za izradu nacrtu prostornog plana.

Mišljenje javnopravnog tijela prema kojemu određeni dio prijedloga prostornog plana nije u skladu sa zahtjevima javnopravnog tijela mora biti obrazloženo. U suprotnom Nositelj izrade nije dužan takvo mišljenje razmatrati.

Ako Mišljenje javnopravnog tijela nije dostavljeno u roku, smatra se da je mišljenje dano i da je prijedlog prostornog plana izrađen u skladu s danim zahtjevima, odnosno s posebnim propisom i/ili dokumentom koji je od utjecaja na prostorni plan.

Mišljenja, suglasnosti, odobrenja i drugi akti javnopravnih tijela koji se prema posebnim propisima moraju pribaviti u postupku izrade i donošenja prostornog plana smatraju Mišljenjem javnopravnog tijela propisanog člankom 101. stavka 1. Zakona.

PROČELNICA
Meri Doko, dipl.iur.

DOSTAVITI:

1. Prema dostavnoj listi

IZMJENE I DOPUNE PROSTORNOG PLANA UREĐENJA OPĆINE KULA NORINSKA

DOSTAVNA LISTA:

1. NPKLM VODOVOD d.o.o., HR-20260 Korčula, Put svetog Luke 1
2. Dubrovačko-neretvanska županija, Upravni odjel za za prostorno uređenje i gradnju, HR-20000 Dubrovnik, Gundulićeva poljana 1
3. Dubrovačko-neretvanska županija, Upravni odjel za poduzetništvo, turizam i more, HR-20000 Dubrovnik, Pred Dvorom 1
4. Županijska uprava za ceste Dubrovačko-neretvanske županije, HR-20000 Dubrovnik, Vladimira Nazora 8
5. Dubrovačko-neretvanska županija, Upravni odjel za zaštitu okoliša i komunalne poslove, HR-20000 Dubrovnik, Vukovarska 16
6. Hrvatska regulatorna agencija za mrežne djelatnosti, HR-10110 Zagreb, Ulica Roberta Frangeša Mihanovića 9
7. Hrvatske šume d.o.o., Uprava šuma Podružnica Split, HR-21000 Split, Kralja Zvonimira 35/III
8. Ministarstvo unutarnjih poslova, Ravnateljstvo civilne zaštite, Područni ured civilne zaštite Split, Služba civilne zaštite Dubrovnik, Odjel inspekcije, HR-20000 Dubrovnik, Vladimira Nazora 32
9. PLINACRO d.o.o., HR-10000 Zagreb, Savska cesta 88a
10. Ministarstvo poljoprivrede, šumarstva i ribarstva, Uprava šumarstva, lovstva i drvne industrije, HR-10000 Zagreb, Planinska ulica 2a
11. Ministarstvo poljoprivrede, šumarstva i ribarstva, Uprava za poljoprivredno zemljište, biljnu proizvodnju i tržište, HR-10000 Zagreb, Ulica grada Vukovara 78
12. Ministarstvo prostornoga uređenja, graditeljstva i državne imovine, Uprava za prostorno uređenje, HR-10000 Zagreb, Ulica Republike Austrije 14
13. Ministarstvo kulture i medija, Uprava za zaštitu kulturne baštine, Područna konzervatorska služba Imotski, HR-21260 Imotski, Ante Starčevića 7
14. HŽ INFRASTRUKTURA d.o.o., Sektor za razvoj, pripremu i provedbu investicija i EU fondova, HR-10000 Zagreb, Mihanovićeve ulica 12
15. Neretvansko-primorsko-vrgorski vodovod d.o.o., HR-20350 Metković, Mostarska 10
16. Općina Zažablje, HR-20353 Mlinište, Mlinište bb
17. Općina Pojezerje, HR-20342 Otrić-Seoci, Otrić-Seoci bb
18. Grad Ploče, HR-20340 Ploče, Trg kralja Tomislava 23
19. Grad Opuzen, HR-20355 Opuzen, Trg kralja Tomislava 1
20. Grad Metković, HR-20350 Metković, Stjepana Radića 1
21. Hrvatske autoceste d.o.o., HR-10000 Zagreb, Širolina ulica 4
22. Hrvatski operator prijenosnog sustava d.d., Prijenosno područje Split, HR-21000 Split, Kneza Ljudevita Posavskog 5
23. Hrvatske ceste d.o.o., Sektor za održavanje i promet, Poslovna jedinica Split, Tehnička ispostava Dubrovnik, HR-20000 Dubrovnik, Vladimira Nazora 8
24. Hrvatske ceste d.o.o., HR-10000 Zagreb, Vončinina 3
25. Hrvatske vode, VGO za slivove južnoga Jadrana, HR-21000 Split, Vukovarska 35
26. Hrvatske vode, HR-20355 Opuzen, Opuzenske bojne 5
27. Javna ustanova za upravljanje zaštićenim prirodnim vrijednostima na području Dubrovačko-neretvanske županije, HR-20000 Dubrovnik, Branitelja Dubrovnika 41
28. zavod za prostorno uređenje Dubrovačko -neretvanske županije, HR-20000 Dubrovnik, Petilovrijenci 2

KLASA: 350-03/24-37/1, URBROJ: 2117-14-03-26-34

Stranica 3 od 3

ID: 486

Ova elektronička isprava potpisana je kvalificiranim elektroničkim potpisom sukladno EU uredbi 910/2014/EU (eIDAS Regulation), a isti je vidljiv na posljednjoj nenumeriranoj stranici. Izvor pouzdanosti je European Union Trusted Lists (<https://esignature.ec.europa.eu/etd/n-browser/>). U potpis je ugrađen vremenski pečat, te je omogućen za LTV.

IZMJENE I DOPUNE PROSTORNOG PLANA UREĐENJA OPĆINE KULA NORINSKA



3. Popis sudionika u javnoj raspravi čija su mišljenja, prijedlozi i primjedbe na prijedlog plana prihvaćeni, djelomično prihvaćeni ili nisu prihvaćeni, te razlog neprihvatanja

Sudionici u javnoj raspravi čija su mišljenja, prijedlozi i primjedbe na prijedlog plana prihvaćeni:

- (1) HAKOM
- (2) Hrvatski operator prijenosnog sustava d.d.
- (3) Dražen Vučković
- (4) Jelena Tolj
- (5) Luka Nikolić
- (7) Leo Ujdur
- (8) HŽ Infrastruktura d.o.o.
- (9) Općina Kula Norinska
- (11) Ministarstvo poljoprivrede, šumarstva i ribarstva
- (13) Hrvatske vode
- (14) Zavod za prostorno uređenje Dubrovačko-neretvanske županije

Sudionici u javnoj raspravi čija su mišljenja, prijedlozi i primjedbe na prijedlog plana djelomično prihvaćeni ili nisu prihvaćeni:

- | | |
|---|------------------------|
| (6) Mirko Bebić | Ne prihvaća se |
| (10) Ministarstvo prostornoga uređenja, graditeljstva i državne imovine | Djelomično se prihvaća |
| (12) Dragutin Čelić | Djelomično se prihvaća |
| (15) Udruga lađara "Norin" | Djelomično se prihvaća |

U nastavku slijedi pregled svih pristiglih primjedbi, prijedloga i mišljenja.

PRISTIGLO UNUTAR ROKA ZA DOSTAVU:

HAKOM	Datum: 24.2.2026.
	Klasa: 350-05/25-01/392
Zagreb	Ur.Br.: 376-05-3-26-04

1

Stručno mišljenje izrađivača na mišljenje/primjedbu: Prihvaća se

Pristiglo mišljenje:

Uvidom u dostavljeni prijedlog Plana potvrđuju da je isti usklađen s njihovim zahtjevima.

Hrvatski operator prijenosnog sustava d.d.

Datum: 5.3.2026.

HOPS

Klasa: 700/25-16/123

Split

Ur.Br.: 3-200-002-05/ID-26-04

2

Stručno mišljenje izrađivača na mišljenje/primjedbu: Prihvaća se

Pristiglo mišljenje:

Utvdili su sljedeće:

- 1) Potrebno je upisati točne širine lijevo i desno od uzdužne osi dalekovoda.
- 2) Na području obuhvata Plana ne planiraju gradnju VN kabela, te je potrebno obrisati zaštitne koridore upisane za postojeće i planirane državne kabele (kabel 220 kV) i županijske kabele (kabel 2x110 kV i kabel 110 kV) u čl. 86. st. 2., t. 4. Energetski sustav, podtočke d, g i h.
- 3) U članku 133. stavak 1. potrebno je brisati tekst „HEP-Operator prijenosnog sustava d.o.o“.

Odgovor stručnog izrađivača:

U Odredbama za provedbu upisane su točne širine lijevo i desno od uzdužne osi dalekovoda, brisani su koridori kabela te je brisan navedeni tekst.

Dražen Vučković

Datum: 4.3.2026.

Krvavac

3

Stručno mišljenje izrađivača na mišljenje/primjedbu: Prihvaća se

Pristigla primjedba:

Podnositelj traži da se u mješovitu zonu uključi k.č. 63, koja se nalazi neposredno uz tu zonu, te dijelovi k.č. 80/1, 83 i 84, koji se ne nalazi u mješovitoj zoni. Sve se katastarske čestice nalaze u k.o. Krvavac II.

Odgovor stručnog izrađivača:

Predmetne čestice su smještene unutar obuhvata UPU dijela naselja Krvavac II. Uz korekciju namjene ovog Plana, potrebno je podnijeti i inicijativu za izmjenu i dopunu predmetnog UPU-a.

Jelena Tolj

Datum: 24.2.2026.

Kula Norinska

4

Stručno mišljenje izrađivača na mišljenje/primjedbu: Prihvaća se

Pristigla primjedba:

Podnositeljica želi prenamjenu k.č. 371, k.o. Krvavac II, iz stambene zone (S5) u mješovitu zonu (M3).

Odgovor stručnog izrađivača:

Predmetna čestica je smještena unutar obuhvata UPU dijela naselja Krvavac II. Uz korekciju namjene ovog Plana, potrebno je podnijeti i inicijativu za izmjenu i dopunu predmetnog UPU-a.

Luka Nikolić
Momići

Datum: 28.2.2026.

5

Stručno mišljenje izrađivača na mišljenje/primjedbu: Prihvaća se

Pristigla primjedba:

Podnositelj traži uvrštenje k.č. 4083/2, k.o. Desne, u građevinsko područje naselja. Navodi da na čestici već postoje objekti u sklopu kojih obavlja ugostiteljsku djelatnost.

Odgovor stručnog izrađivača:

Predmetna čestica je Planom već uvrštena u građevinsko područje naselja.

Mirko Bebić
Metković

Datum: 23.2.2026.

6

Stručno mišljenje izrađivača na mišljenje/primjedbu: Ne prihvaća se

Pristigla primjedba:

Podnositelj traži uvrštenje k.č. 2151/1 i 2153/2, obje k.o. Borovci, u građevinsko područje naselja. Navodi da se čestice nalaze neposredno uz državnu cestu te se naslanjaju na građevinsko zemljište.

Odgovor stručnog izrađivača:

Predmetne čestice su udaljene od postojećeg građevinskog područja naselja te su ukupne površine manje od 5000 m². Proširenje građevinskog područja na predmetne čestice nije dopušteno Zakonom o prostornom uređenju.

Leo Ujdur
Metković

Datum: 23.2.2026.

7

Stručno mišljenje izrađivača na mišljenje/primjedbu: Prihvaća se

Pristigla primjedba:

Podnositelj traži da se u članak 44. Odredbi doda sljedeći stavak 4.:

Iznimno od stavka (2) i stavka (3) ovog članka, potporni zidovi mogu biti i viši od 2,0 m, kada je to nužno radi zaštite ili zbog prometnog pristupa, načina korištenja građevina i površina (gospodarskih, sportskih, rekreacijskih i drugih), ali ne više od 4,0 m.

Odgovor stručnog izrađivača:

Odredbe su dopunjene traženom iznimkom.

HŽ Infrastruktura d.o.o.	Datum: 27.02.2026.	8
Sektor za razvoj i pripremu investicija	Broj: 402/26	
Zagreb	Znak: 1.3.1./N.M.	

Stručno mišljenje izrađivača na mišljenje/primjedbu: Prihvaća se

Pristiglo mišljenje:

Uvidom u dostavljeni prijedlog Plana utvrđeno je da je isti usklađen s njihovim zahtjevima i nemaju primjedbi.

Općina Kula Norinska	Datum: 6.3.2026.	9
Općinski načelnik	Klasa: 350-03/26-01/01	
Kula Norinska	Ur.Br.: 2117-14-01-26-1	

Stručno mišljenje izrađivača na mišljenje/primjedbu: Prihvaća se

Pristigla primjedba:

Općina traži da se dio k.č. 1269/253, k.o. Opuzen, koji nije u zoni R2 (sportsko-rekreacijska namjena - sportska igrališta i centri), uvrsti u istu.

Odgovor stručnog izrađivača:

Dio k.č. 1269/253, k.o. Opuzen, koji nije u zoni R2 (sportsko-rekreacijska namjena - sportska igrališta i centri) je uvršten u zonu R2.

Ministarstvo prostornoga uređenja, graditeljstva i državne imovine	Datum: 4.3.2026.	10
	Klasa: 940-01/26-03/215	
Zagreb	Ur.Br.: 531-15-2-4-26-2	

Stručno mišljenje izrađivača na mišljenje/primjedbu: Djelomično se prihvaća

Pristiglo mišljenje:

Ministarstvo prostornoga uređenja, graditeljstva i državne imovine traži dostavu kartografskih prikaza novog građevinskog područja u odnosu na postojeće i podatke u tabličnom prikazu za građevinska područja na kojima se planira prenamjena zemljišta smanjenje, koeficijenta iskoristivosti (kis) i koeficijenta izgrađenosti (kig).

Odgovor stručnog izrađivača:

U grafičkom dijelu Plana dani su kartografski prikazi svih građevinskih područja. U Obrazloženju Plana su dani izvodi iz kartografskih prikaza u kojima su prikazana proširenja građevinskog područja. Planom nije predviđeno smanjenje građevinskog područja. Planom se ne predviđa izmjena postojećih koeficijenta iskoristivosti (kis) i koeficijenta izgrađenosti (kig). Nastavno na navedeno, ne postoje podaci za upis u traženi tablični prikaz te se ovim Planom ne umanjuje tržišna vrijednost nekretnina u vlasništvu Republike Hrvatske.

PRISTIGLO IZVAN ROKA ZA DOSTAVU:

Ministarstvo poljoprivrede, šumarstva i ribarstva	Datum: 26.3.2026.
Uprava za poljoprivredno zemljište, biljnu proizvodnju i tržište	Klasa: 350-02/26-01/144
Zagreb	Ur.Br.: 525-06/197-26-2

11

Stručno mišljenje izrađivača na mišljenje/primjedbu: Prihvaća se

Pristiglo mišljenje:

Ministarstvo poljoprivrede, šumarstva i ribarstva kratko daje sljedeće mišljenje:

- 1) Širenje građevinskog područja na osobito vrijedno i vrijedno poljoprivredno zemljište je moguće samo ako su zadovoljeni zakonom propisani uvjeti.
- 2) Površine poljoprivrednog zemljišta u vlasništvu države se mogu uvrstiti u građevinsko područje isključivo ako su iste planirane Planom raspolaganja za ostale namjene.
- 3) Poljoprivredno zemljište izvan građevinskog područja nije moguće dijeliti na katastarsku česticu površine manje od 1 ha.
- 4) Poljoprivredno zemljište u vlasništvu države kategorije P1 i P2 prodano javnim natječajem se ne može prenamijeniti u druge namjene.
- 5) Na poljoprivredno zemljište dugogodišnjih nasada i isplaćenih izravnih potpora ne može se širiti građevinsko područje.
- 6) Za gradnju građevina na poljoprivrednom zemljištu izvan građevinskog područja potrebno je propisati površinski i proizvodno vezani uvjeti.
- 7) Onemogućiti gradnju građevina koje se izgledom ne uklapaju u krajolik.

Odgovor stručnog izrađivača:

- 1) Planom se ne predviđa širenje građevinskog područja na osobito vrijedno i vrijedno poljoprivredno zemljište.

- 2) Planom je prošireno građevinsko područje na manju poljoprivrednu površinu u vlasništvu RH u naselju Nova Sela, na k.č.br. 1919, 1910, 1911 i 1908, sve k.o. Desne, radi potreba Općine Kule Norinska.
- 3) Planom nije propisano dijeljenje katastarskih čestica poljoprivrednog zemljišta izvan građevinskog područja. Primjenjuje se spomenuti Zakon.
- 4) Planom se ne predviđa širenje građevinskog područja na poljoprivredno zemljište kategorije P1 i P2.
- 5) Planom se ne planira se širenje građevinskog zemljišta na zemljište dugogodišnjih nasada i isplaćenih izravnih potpora.
- 6) Ovim Planom izvršene su izmjene i dopune sukladno traženom zahtjevu.
- 7) Planom su propisane smjernice za oblikovanje građevina u poglavlju 3.1.2. Kulturna baština.

Dragutin Čelić
Podrujnica

Datum: 10.4.2026.

12

Stručno mišljenje izrađivača na mišljenje/primjedbu: Djelomično se prihvaća

Pristigla primjedba:

Podnositelj traži uvrštenje k.č. 4018, k.o. Desne i područja na priloženoj skici označenog žutom bojom, u naselju Podrujnica u građevinsko područje naselja.

Odgovor stručnog izrađivača:

K.č. 4018, k.o. Desne je smještena unutar površine vrijednog zemljišta namijenjenog poljoprivredi za koje je sukladno točki 121a. Prostornog plana Dubrovačko-neretvanske županije zabranjena prenamjena u građevinsko zemljište. Područje na priloženoj skici označeno žutom bojom u naselju Podrujnica uključiti će se u građevinsko područje naselja.

Hrvatske vode
Vodnogospodarski odjel za slivove južnog Jadrana
Split

Datum: 27.3.2026.

Klasa: 350-02/25-01/0000364

Ur.Br.: 374-24-1-26-4

13

Stručno mišljenje izrađivača na mišljenje/primjedbu: Prihvaća se

Pristiglo mišljenje:

Hrvatske vode iznose sljedeće primjedbe:

- 1) Prema kartografskom prikazu 1.1. Namjena prostora unutar III. zone sanitarne zaštite izvorišta Prud planira se površina koja je proizvodne namjene oznake „I1“.

Budući da iz prijedloga Plana nisu razvidni planirani sadržaji i djelatnosti na navedenoj površini, potrebno je jasno propisati sva ograničenja u njezinu korištenju. Navedena ograničenja moraju biti u potpunosti usklađena s važećim Pravilnikom o uvjetima za utvrđivanje zona sanitarne zaštite izvorišta (NN 66/11 i 47/13).

- 2) Unutar Plana potrebno je navesti sva ograničenja u smislu korištenja prostora i sadržaja sukladno važećem Pravilniku o uvjetima za utvrđivanje zona sanitarne zaštite izvorišta (NN 66/11 i 47/13) obzirom da se dio PPU-a nalazi unutar II. i III. zone sanitarne zaštite izvorišta Prud.

(Korigirati čl. 178.)

Odgovor stručnog izrađivača:

Sukladno mišljenju, u Odredbama za provedbu, u poglavlju 3.2.2. Vode i more propisana su ograničenja u smislu korištenja prostora i sadržaja sukladno važećem Pravilniku o uvjetima za utvrđivanje zona sanitarne zaštite izvorišta (NN 66/11 i 47/13), a u pravilima provedbe oznake: 11b, dodana je odredba koja upućuje na kartografski prikaz 3.2. Posebna ograničenja i posebni načini korištenja i poglavlje 3.2.2. Vode i more.

Zavod za prostorno uređenje Dubrovačko-neretvanske županije

Datum: 10.4.2026.

Dubrovnik

Klasa: 350-02/24-01/04

Ur.Br.: 2117/1-21/01-26-5

14

Stručno mišljenje izrađivača na mišljenje/primjedbu: Prihvaća se

Pristigla primjedba:

- 1) U članku 84. brisati stavak 5).
- 2) Brisati članak 115. i naslov "2.1.4. Promet unutarnjim vodama".
- 3) Na kartografskom prikazu 1. Korištenje i namjena površina, ucrtati namjene na dijelovima Plana na kojima je izrađena ili je planirana izrada UPU-a. Preporuča se obuhvate UPU-a prikazati na odgovarajući način.

Močvarno područje unutar posebnog rezervata Orepak i posebnog rezervata Pod gredom prikazati s namjenom V2 - površina unutarnjih voda - površina povremeno pod vodom.

- 4) Na kartografskom prikazu 2.1. Prometni sustav ucrtati postojeći čvor Čarapine na autocesti A10 za spoj na državnu cestu D62.

Odgovor stručnog izrađivača:

- 1) U članku 84. brisan je stavak 5).
- 2) Sadržaj poglavlja 2.1.4. Promet unutarnjim vodama je prebačen u poglavlje 2.1.3. Pomorski promet.
- 3) Namjene će se ucrtati na dijelovima Plana na kojima je izrađena ili je planirana izrada UPU-a. Obuhvati UPU-a će se prikazati u Obrazloženju Plana.

Močvarno područje unutar posebnog rezervata Orepak i posebnog rezervata Pod gredom prikazat će se s namjenom V2 - površina unutarnjih voda - površina povremeno pod vodom.

- 4) Ucrtat će se na kartografskom prikazu.

Udruga lađara "Norin"
Matijevići

Datum: 7.4.2026. i

13.4.2026. (dopuna)

15

Stručno mišljenje izrađivača na mišljenje/primjedbu: Djelomično se prihvaća

Pristigla primjedba:

Udruga lađara "Norin" predlaže:

- 1) dopisom od 7.4.2026. predlaže se uvrštavanje k.č. 4466/1 i 4470/1 te dijela k.č.br. 4469/4 i 4471/1, sve k.o. Desne u građevinsko područje, a dopisom od 13.4.2026. obavještava se o izradi Bonitetnog vrednovanja zemljišta prema skici u prilogu dopisa
- 2) dopisom od 7.4.2026. predlaže se uvrštavanje k.č. 4083/2, k.o. Desne u građevinsko područje, a dopisom od 13.4.2026. obavještava se o izradi Bonitetnog vrednovanja zemljišta
- 3) dopisom od 7.4.2026. predlaže se uvrštavanje dijela k.č. 74/1 i 5785/1 prema skici u prilogu dopisa, k.o. Desne u građevinsko područje, a dopisom od 13.4.2026. obavještava se o izradi Bonitetnog vrednovanja zemljišta

Odgovor stručnog izrađivača:

- 1) K.č. 4466/1, k.o. Desne je ovim izmjenama i dopunama Plana uvrštena u građevinsko područje naselja. Ostala površina navedenih čestica uvrstit će se u građevinsko područje temeljem dostavljene Bonitetnog vrednovanja zemljišta.
- 2) K.č. 4083/2, k.o. Desne je već uvrštena u građevinsko područje.
- 3) Dio k.č. 74/1 i 5785/1, k.o. Desne, prema skici, su smješteni unutar zaštićenog područja Pod gredom za koje Zavod za prostorno uređenje Dubrovačko-neretvanske županije traži da se označi namjenom V2 - površina unutarnjih voda - površina povremeno pod vodom te se stoga predmetna čestica ne može uvrstiti u građevinsko područje na kojem bi se obavljala navedena gospodarska namjena.

4. Akti vezani uz javnu raspravu

4.1. Zaključak općinskog načelnika o utvrđivanju prijedloga plana za javnu raspravu



REPUBLIKA HRVATSKA
Dubrovačko-neretvanska županija
Općina Kula Norinska
Općinski načelnik

Na temelju članka 95. i članka 96. Zakona o prostornom uređenju (Narodne novine broj 153/13, 65/17, 114/18, 39/19, 98/19 i 67/23), u daljnjem tekstu: Zakon, Općinski načelnik po službenoj dužnosti donosi

ZAKLJUČAK

o utvrđivanju Prijedloga izmjene i dopune Prostornog plana uređenja Općine Kula Norinska (za javnu raspravu)

I.

Na temelju Nacrta prijedloga izmjene i dopune Prostornog plana uređenja Općine Kula Norinska (za javnu raspravu) koji je Nositelj izrade zaprimio pod KLASA: 350-03/24-37/1, URBROJ: 2117-14-03-26-25 od 16.02.2026. **utvrđuje se Prijedlog izmjene i dopune Prostornog plana uređenja Općine Kula Norinska (za javnu raspravu)** u daljnjem tekstu: Prijedlog Plana (za javnu raspravu).

II.

Sastavni je dio ovog zaključka je Elaborat Prijedloga Plana (za javnu raspravu), te Sažetak za javnost prijedloga prostornog plana (za javnu raspravu).

Elaborat Prijedloga Plana (za javnu raspravu) sadrži:

- *tekstualni dio prostornog plana – Odredbe za provedbu (za javnu raspravu)*
- *grafički dio prostornog plana (za javnu raspravu) – kartografske prikaze:*
 - 1.1. *Namjena prostora*
 - 1.2. *Građevinska područja*
 - 1.3. *Provedba prostornog plana*
 - 2.1. *Prometni sustav*
 - 2.2. *Komunikacijski sustav*
 - 2.3. *Energetski sustav*
 - 2.4. *Vodnogospodarski sustav*
 - 3.1. *Posebne vrijednosti*
 - 3.2. *Posebna ograničenja i posebni načini korištenja*
- *Obrazloženje prostornog plana (za javnu raspravu)*

III.

O Prijedlogu Plana iz točke I. ovog Zaključka, Jedinствени upravni odjel kao Nositelj izrade plana, provest će postupak javne rasprave u skladu sa Zakonom.

Javna rasprava traje od 23.02.2026., do zaključno s danom 09.03.2026.

IZMJENE I DOPUNE PROSTORNOG PLANA UREĐENJA OPĆINE KULA NORINSKA

Početak javnog uvida u Prijedlog Plana je 23.02.2026., a završetak 09.03.2026. Javni uvid u Prijedlog Plana moguć je na lokaciji: vijećnica Općine Kula Norinska, Rujnička 1, Kula Norinska, svaki radni dan od 7:00 do 14:00 sati.

Javno izlaganje o Prijedlogu Plana održat će se dana 23.02.2026. na lokaciji: vijećnica Općine Kula Norinska, Rujnička 1, Kula Norinska, 12:00.

IV.

Ovaj zaključak stupa na snagu danom donošenja.

KLASA: 350-03/24-37/1

URBROJ: 2117-14-03-26-25

Kula Norinska, 17. veljače 2026. g.



4.2. Objava javne rasprave na internetskim stranicama Općine i Ministarstva te u javnom glasilu



19.02.2026

Javna rasprava o Prijedlogu izmjena i dopuna Prostornog plana uređenja Općine Kula Norinska

Objavljuje se Javna rasprava o Prijedlogu izmjena i dopuna Prostornog plana uređenja Općine Kula Norinska u razdoblju od 23. veljače 2026. do zaključno s danom ...

18.02.2026. - Informacija o javnoj raspravi o Prijedlogu izmjena i dopuna Prostornog plana uređenja Općine Kula Norinska

18.02.2026. | pdf (244kb) | Informacija o javnoj raspravi | Informacije o javnim raspravama

**JAVNO IZLAGANJE O PRIJEDLOGU IZMJENA I DOPUNA PROSTORNOG
PLANA UREĐENJA OPĆINE KULA NORINSKA**

održanog dana 23. veljače 2026. godine, u prostorijama Općine Kula Norinska, Rujnička 1, s početkom u 12,00 sati.

Prisutni: - Ivan Kapović- predstavnik izrađivača Plana „Akteracija“ d.o.o.
- Meri Doko - Pročelnica Jedinstvenog upravnog odjela Općine Kula Norinska
- Nikola Krstičević- Načelnik Općine Kula Norinska

Ostali sudionici:

Javnom izlaganju pristupili su:

- Srećko Jeramaz
- Ante Šprlje
- Ivo Jerković
- Marina Grgec
- Leo Ujđur
- Srećko Čelić
- Antonio Nikolić
- Roko Bebić
- Božo Marević
- Željko Dragović

Odgovorni voditelj, kratko je prezentirao izmjene i dopune plana. Kako su prisutni građani bili zainteresirani isključivo za status svojih, ranije podnesenih inicijativa, odgovorni voditelj je sa svakim od građana zasebno prokomentirao njihovu inicijativu i objasnio razloge prihvatanja, djelomičnog prihvatanja ili odbijanja inicijative.

Javno izlaganje je završilo u 13:15.

Jedinstveni upravni odjel
Pročelnica:
Meri Doko, dipl.iur.




4.4. Mišljenja, primjedbe i prijedlozi



REPUBLIKA HRVATSKA
HRVATSKA REGULATORNA AGENCIJA
ZA MREŽNE DJELATNOSTI

KLASA: 350-05/25-01/392
URBROJ: 376-05-3-26-04
Zagreb, 24. veljače 2026.



Republika Hrvatska
Dubrovačko-Neretvanska županija
Općina Kula Norinska
Jedinstveni upravni odjel
Rujnička 1
20341 Kula Norinska

Predmet: Općina Kula Norinska
Izmjene i dopune Prostornog plana uređenja Općine Kula Norinska
-mišljenje o usklađenosti konačnog prijedloga plana s utvrđenim zahtjevima iz članka 117. ZOPU

Veza: Vaš dopis KLASA: 350-03/24-37/1, URBROJ: 2117-14-03-26-34, od 18. veljače 2026.

Poštovani,

vašim dopisom od ove Agencije zatražili ste da vam na osnovu čl. 126. Zakona o prostornom uređenju (NN 155/2025) i čl. 59. st. (3) Zakona o elektroničkim komunikacijama (NN br. 76/22 i 14/24) izda mišljenje na konačni prijedlog *Izmjene i dopune Prostornog plana uređenja Općine Kula Norinska*.

Uvidom u dostavljeni konačni prijedlog *Izmjene i dopune Prostornog plana uređenja Općine Kula Norinska* **potvrđujemo** da je isti **usklađen s našim zahtjevima**.

S poštovanjem,

RAVNATELJ
mr.sc. Miran Gosta
(elektronički potpisala ovlaštena osoba)

Dostaviti:

1. Naslovu preporučeno



Ulica Roberta Frangeša-Mihanovića 9
10110 Zagreb
OIB: 87950783661
www.hakom.hr





Hrvatski operator prijenosnog sustava d.d.
PRIJENOSNO PODRUČJE SPLIT
Ulica kneza Ljudevita Posavskog 5,
21000 Split, Hrvatska
+385 21 405 800

Klasa: 700/25-16/123
Ur.br.: 3-200-002-05/ID-26-04
Split, 05.03.2026.

REPUBLIKA HRVATSKA
DUBROVAČKO-NERETVANSKA ŽUPANIJA
OPĆINA KULA NORINSKA
Jedinstveni upravni odjel
Rujnička ulica 1
20 341 KULA NORINSKA

PREDMET: Prijedlog izmjene i dopune Prostornog plana uređenja Općine Kula Norinska – očitovanje za javnu raspravu

Poštovani,

Vašim dopisom, Klasa: 350-03/24-37/1, Urbroj: 2117-14-03-26-34 od 18.02.2026. godine, obavještavate nas o održavanju javne rasprave o Prijedlogu Izmjene i dopune PPU Općine Kula Norinska (u tekstu: Prijedlog Plana). Temeljem Zakona o prostornom uređenju (Narodne novine broj: 155/25), u skladu sa Zakonom o energiji (NN 120/12, 14/14, 95/15, 102/15, 68/18) i Zakonom o tržištu električne energije (NN 111/21 83/23) kojim se uređuju elektroenergetske djelatnosti u RH, te sukladno svojoj nadležnosti dostavljamo slijedeće

O Č I T O V A N J E

Temeljem Vašeg dopisa kojim nas obavještavate o održavanju javne rasprave o Prijedlogu Izmjene i dopune PPU Općine Kula Norinska, izvršili smo uvid u Prijedlog Plana za javnu raspravu, koji je izradila tvrtka Akteracija d.o.o. Zagreb, prethodno dostavljeni dopis, Klasa: 700/25-16/123 Urbroj: 3-200-002-06/IV-25-02 od 01.08.2025. godine (u tekstu: dopis), dokumentaciju tvrtke HOPS d.d. te smo utvrdili slijedeće:

- U Odredbe za provođenje Prijedloga Plana korektno su upisane postojeće i planirane elektroenergetske građevine državnog značaja, u poglavlju 2.3.2. Elektroenergetika, u članku 131. stavak 1. te postojeće i planirane elektroenergetske građevine područnog (regionalnog) značaja u stavku 2. koje smo dostavili dopisom.
- U Odredbama za provođenje Prijedloga Plana u članku 86. stavak 2. podtočka 4. Energetski sustav, upisane su točne ukupne širine zaštitnog koridora za postojeće i planirane dalekovode državnog značaja, 2x400 kV, 2x220 kV, te za županijske dalekovode 2x110 kV i 110 kV. Potrebno je još upisati točne širine lijevo i desno od uzdužne osi dalekovoda temeljem članka 228. Mrežnih pravila prijenosnog sustava (NN 10/24).
- Na području obuhvata Plana HOPS d.d. ne planira gradnju VN kabela, te je potrebno obrisati zaštitne koridore upisane za postojeće i planirane državne kabele (kabel 220 kV) i županijske kabele (kabel 2x110 kV i kabel 110 kV) u članku 86. stavak 2., točka 4. Energetski sustav, podtočke d, g i h.

HOPS d.d. Kupsko 4, 10 000 Zagreb, Hrvatska
UPRAVA DRUŠTVA • Predsjednik Uprave: Igor Ivanković • Članovi: Dejan Liović • Darko Belić
NADZORNI ODBOR • Predsjednik NO: Joško Grašo

IBAN HR97 2340 0091 1101 7745 1 • Privredna banka Zagreb d.d.
IBAN HR06 2360 0001 1023 8925 7 • Zagrebačka banka d.d.
Trgovački sud u Zagrebu • MBS 080517105 • OIB 3148821633
Temeljni kapital u iznosu 643.321.549,00 EUR, uplaćen je u cijelosti i
podijeljen na 49.486.273 redovne dionice: nominalne vrijednosti 13,00 EUR svaka
Telefon: +385 1 4545 111
www.hops.hr



- U kartografskom prikazu broj 2.3. Energetski sustav prijedloga Plana korektno su ucrtani objekti elektroprijenosne mreže dostavljeni dopisom. Oko postojećih i planiranih dalekovoda korektno je ucrtan zaštitni koridor propisanih širina u odnosu na os dalekovoda.
- U članku 133. stavak 1. potrebno je brisati tekst „HEP-Operator prijenosnog sustava d.o.o.“.

NAPOMENA: Ovo mišljenje odnosi se na objekte elektroprijenosne mreže (dalekovodi, transformatorske stanice napona 110 kV, 220 kV i 400 kV) koji su u nadležnosti Hrvatskog operatora prijenosnog sustava d.d. Za eventualna pojašnjenja ili dodatne informacije vezane uz predmetno očitovanje možete se obratiti gđi Ivani Duvnjak, dipl.ing. građ. na tel. 021/405-967.

S poštovanjem


Direktor


Zoran Sinčević, dipl.ing.

Preslik: - Arhiva

Na znanje:

- Direktor Prijenosnog područja Split
- Pomoćnik direktora Prijenosnog područja Split
- Članovima Povjerenstva (I. Duvnjak, Tino Radovanović, L. Klarić, D. Marasović, F. Brekalo, J. Peović)
- Odjel za nadzemne i kabelske vodove (G. Čubra)
- Odjel za izgradnju Split (B. Čosić)





DRAŽEN VUČKOVIĆ

OPĆINA KULA NORINSKA

PREDMET: Zamolba za prenamjenu zemljišta za Izmjene i dopune Prostornog plana uređenja Općine Kula Norinska

Poštovani,

Vlasnik sam zemljišta na kat.čest. 63, 80/1, 83, i 84 k.o. Krvavac II.
Naime, čest. zem. 80/1, 83 i 84 sve k.o. Krvavac II, jednim dijelom se već nalaze u mješovitoj zoni, dok se drugi dio čestica ne nalazi u mješovitoj zoni.
Čestica zem. 63 k.o. Krvavac II, nalazi se neposredno uz mješovitu zonu.
Stoga, Vas molim ukoliko je moguće da navedene čestice budu uključene u mješovitu zonu.
U prilogu dostavljam vlasničke listove.

S poštovanjem,

Dražen Vučković



JELENA TOLJ

OPĆINA KULA NORINSKA

**PREDMET: Zamolba za prenamjenu zemljišta za Izmjene i dopune Prostornog plana
Općine Kula Norinska**

Poštovani,

Posjednica sam zemljišta na kat.čest. 371 k.o. Krvavac II. Prema sadašnjem stanju navedena čestica nalazi se u stambenoj zoni S5.

Budući se u neposrednoj blizini nalazi i zona M3, mješovita zona, zanima me mogućnost da i ova čestica, bude u mješovitoj zoni.

U prilogu dostavljam Posjedovni list.

S poštovanjem,

Jelena Tolj

A handwritten signature in blue ink, appearing to read 'J. Tolj'.

28.02.2026.

LUKA NIKOLIĆ

OPĆINA KULA NORINSKA
RUJNIČKA 1
20 341 KULA NORINSKA

PREDMET: Zamolba za uvrštenje u građevinsko područje

Poštovani,

Budući je u tijeku postupak Izmjena i dopuna Prostornog plana uređenja Općine Kula Norinska, obraćam Vam se s zamolbom za uvrštenje u građevinsko područje naselja za kat.čest. zem. 4083/2 k.o. Desne .

Naime, na toj čestici već postoje objekti u sklopu kojeg obavljam svoju ugostiteljsku djelatnost.

Nadam se da ćete pozitivno udovoljiti mojoj zamolbi.

S poštovanjem,

Luka Nikolić





Mirko Bebić

OPĆINA KULA NORINSKA
RUJNIČKA 1
20 341 KULA NORINSKA

PREDMET: Zamolba za uvrštenje u Prostorni plan

Poštovani,

Obraćam Vam se s zamolbom za uvrštenje u Izmjene i dopune Prostornog plana Općine Kula Norinska, koje su u tijeku , za kat.čest.zem. 2151/1 i 2153/2 k.o. Borovci.

Te čestice koje su u mojem vlasništvu, nalaze se neposredno uz državnu cestu, te se naslanjaju na već postojeće građevinsko zemljište.

Nadam se da ćete uvažiti moju zamolbu.


Hvala.

S poštovanjem,

Mirko Bebić

A handwritten signature in blue ink, appearing to read "Mirko Bebić", written over the printed name.

Leo Ujdur



Općina Kula Norinska

Rujnička ulica 1

20 341 Kula Norinska

Predmet: Prijedlog izmjena i dopuna Prostornog plana uređenja Općine Kula Norinska – Prilog 2a

Članak 44.

1) Teren oko građevine, potporne zidove, terase i sl. treba izvesti na način da se ne narušava izgled naselja, te da se onemogući otjecanje vode na štetu susjednog zemljišta, odnosno susjednih građevina.

2) Najveća visina potpornog zida ne može biti veća od 2,0 m. U slučaju da je potrebno izgraditi potporni zid veće visine, tada je isti potrebno izvesti u terasama, s horizontalnom udaljenošću zidova od min 1,5 m, a teren svake terase ozeleniti.

3) Prilazne stubbe, terase u razini terena ili do najviše 60 cm iznad razine terena, potporni zidovi i sl. mogu se graditi i izvan površine gradivog dijela čestice, ali na način da se na jednoj strani građevne čestice osigura nesmetan prilaz u dvorišni dio građevne čestice, najmanje širine 3,0 m.

Prijedlog:

4) Iznimno od stavka (2) i stavka (3) ovog članka, potporni zidovi mogu biti i viši od 2,0 m, kada je to nužno radi zaštite ili zbog prometnog pristupa, načina korištenja građevina i površina (gospodarskih, sportskih, rekreacijskih i drugih), ali ne više od 4,0 m.

Leo Ujdur



HŽ INFRASTRUKTURA

10000 Zagreb, Mihanovićeve ulica 12

SEKTOR ZA RAZVOJ I
PRIPREMU INVESTICIJA

e-mail: nikolina.mandic@hzinfra.hr

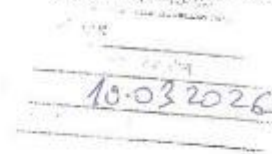
naš broj i znak: 402/26, 1.3.1. /N.M.

vaš broj i znak: KLASA: 350-03/24-37/1

URBROJ: 2117-14-03-26-34

datum: 27. veljače 2026.

DUBROVAČKO-NERETVANSKA ŽUPANIJA
OPĆINA KULA NORINSKA
Jedinstveno upravni odjel
Rujnička ulica 1
20341 Kula Norinska



**Predmet: Postupak izrade i donošenje izmjene i dopune Prostornog plana uređenja
Općine Kula Norinska – javna rasprava**

- dostavlja se

Temeljem dopisa Općine Kula Norinska KLASA: 350-03/24-37/1 URBROJ: 2117-14-03-26-34, od dana 18. veljače 2026. godine, a u vezi javne rasprave o Prijedlogu izmjene i dopune Prostornog plana uređenja Općine Kula Norinska, izvješćujemo Vas kako HŽ Infrastruktura d.o.o. na isti nema primjedbi.

S poštovanjem,

DIREKTOR SEKTORA ZA RAZVOJ
I PRIPREMU INVESTICIJA

Davor Perić, mag.ing. arhitekt



HŽ INFRASTRUKTURA d.o.o. ZAGREB, Mihanovićeve ulica 12, TRGOVAČKI SUD U ZAGREBU, MBS: 080590485, OIB 39901919995,
Naziv i sjedište banke: Privredna banka Zagreb d.d., Zagreb, Radnička cesta 50. BROJ RAČUNA: HR4423400091110252804,
TEMELJNI KAPITAL: 224 188 000,00 kuna / 29.754 890,97 eura (fiksni tečaj konverzije 7,5545)
PREDSJEDNIK UPRAVE: dipl. ing.; mr. sc. Demir Lončarić, dipl. ing. stroj.
ČLANOVI UPRAVE: mr. sc. Darko Barišić, dipl. ing.; Marjan Čučić; Subhi Tawfiq, mag. ing. traff.



REPUBLIKA HRVATSKA
DUBROVAČKO-NERETVANSKA ŽUPANIJA
OPĆINA KULA NORINSKA
KLASA:350-03/26-01/01
URBROJ:2117-14-01-26-1
Kula Norinska, 06.03.2026.

„AKTERACIJA“ D.O.O

**PREDMET: Zamolba za uvrštenje u Izmjene i dopune Prostornog plana uređenja
Općine Kula Norinska**

Poštovani,

Obraćamo vam se s zahtjevom za kat.čest. 1269/253 k.o. Opuzen, u naravi nogometno igralište u vlasništvu općine.

Naime, prema sadašnjem stanju dio navedene čestice se nalazi u zoni R2, međutim nije cijela obuhvaćena.

Stoga, Vas molimo da i preostali dio navedene čestice bude obuhvaćen kao zona R2 (sportsko-rekreacijska namjena – sportska igrališta i centri).

Zahvaljujemo.

S poštovanjem,

Općina Kula Norinska
Načelnik:
Nikola Krstičević, mag.oec.





P/10822248

REPUBLIKA HRVATSKA

MINISTARSTVO PROSTORNOGA UREĐENJA,
GRADITELJSTVA I DRŽAVNE IMOVINE

KLASA: 940-01/26-03/215

URBROJ: 531-15-2-4-26-2

Zagreb, 04.03.2026.

DUBROVAČKO-NERETVANSKA ŽUPANIJA
OPĆINA KULA NORINSKA
JEDINSTVENI UPRAVNI ODJEL
RUJNIČKA ULICA 1
HR-20341 KULA NORINSKA
kula.norinska@du.t-com.hr

PREDMET: Postupak izrade i donošenja izmjene i dopune Prostornog plana uređenja Općine Kula Norinska
- sudjelovanje u javnoj raspravi

Poštovani,

Nastavno na dostavljenu posebnu obavijest o javnoj raspravi, KLASA: 350-03/24-37/1, URBROJ: 2117-14-03-26-34 od 18.02.2026. godine, kojom obavještavate da se provodi javna rasprava o Prijedlogu izmjene i dopune Prostornog plana uređenja Općine Kula Norinska, napominjemo kako su dopisom ovog Ministarstva, Uprave za upravljanje i raspolaganje nekretninama, KLASA: 940-01/25-03/901, URBROJ: 531-15-2-4-25-2 od 14.08.2025. godine, dostavljeni podaci i posebni uvjeti za izradu i donošenje predmetnog Plana, zatraženi temeljem dopisa Općine Kula Norinska, Jedinstvenog upravnog odjela, KLASA: 350-03/24-37/1, URBROJ: 2117-14-03-25-11 od 17.07.2025. godine.

Ujedno, uvidom u Obrazloženje Prostornog plana - Izmjene i dopune Prostornog plana uređenja Općine Kula Norinska, utvrđeno je da je spomenuti dopis ovog Ministarstva zaprimljen, te da će u sklopu posebne obavijesti o javnoj raspravi traženo biti dostavljeno.

Nastavno na navedeno, s obzirom na to da do trenutka pisanja ovog mišljenja nisu dostavljeni traženi podaci, Uprava za upravljanje i raspolaganje nekretninama, ovog Ministarstva, sudjeluje u predmetnoj javnoj raspravi, kao javnopravno tijelo, davanjem mišljenja da je potrebno dostaviti dodatnu dokumentaciju kako bi se nakon razmatranja iste moglo dati mišljenje sukladno odredbama članka 101. Zakon o prostornom uređenju (NN br.:153/13, 65/17, 114/18, 39/19, 98/19, 67/23).

Naime, odredbom članka 9. stavka 20. Zakona o upravljanju nekretninama i pokretninama u vlasništvu Republike Hrvatske (NN br. 155/23) propisano je da upravljanje nekretninama i pokretninama u vlasništvu Republike Hrvatske obuhvaća sve sustavne i koordinirane aktivnosti i dobre prakse kojima Ministarstvo u ime Republike Hrvatske racionalno, transparentno i javno upravlja nekretninama i pokretninama u vlasništvu Republike

Hrvatske i s njima povezanim obvezama, u ime i za račun građana radi održivog razvitka Republike Hrvatske.

Ujedno je člankom 4. Zakona propisano da se nekretninama i pokretninama u vlasništvu Republike Hrvatske upravlja učinkovito i razumno, pažnjom dobrog gospodarstva, sukladno načelima odgovornosti, javnosti, učinkovitosti i predvidljivosti.

Slijedom navedenog potrebno je prilikom izrade prostornog plana voditi računa da se ne umanjuje tržišna vrijednost nekretnina u vlasništvu Republike Hrvatske.

Zaključno, kako bi Uprava za upravljanje i raspolaganje nekretninama, Ministarstva prostornoga uređenja, graditeljstva i državne imovine, dala mišljenje da su prihvaćeni traženi zahtjevi, odnosno da predmetnim donošenjem Plana nije umanjena tržišna vrijednost nekretnina u vlasništvu Republike Hrvatske, potrebno je nedvojbeno utvrditi da se planiranim Prijedlogom Prostornog plana ne utječe na obilježja koja utječu na vrijednost nekretnina, sve prema odredbama članka 4. stavka 1. točke 21. Zakona o procjeni vrijednosti nekretnina (NN 78/15), na način da se umanjuje tržišna vrijednost istih.

S poštovanjem,



Dostaviti:

1. Naslovu
2. Pismohrana, ovdje

Na znanje:

1. Uprava za prostorno uređenje, suglasnosti.prostorni.planovi@mppi.hr



REPUBLIKA HRVATSKA
MINISTARSTVO POLJOPRIVREDE,
ŠUMARSTVA I RIBARSTVA
UPRAVA ZA POLJOPRIVREDNO ZEMLJIŠTE,
BILJNU PROIZVODNJU I TRŽIŠTE

10000 Zagreb, Ul. grada Vukovara 78, P.P. 1034
Telefon: 61 06 111, Telefax: 61 09 201

KLASA: 350-02/26-01/144
URBROJ: 525-06/197-26-2
Zagreb, 09. ožujka 2026.

DUBROVAČKO-NERETVANSKA ŽUPANIJA
OPĆINA KULA NORINSKA

PREDMET: Prijedlog izmjena i dopuna Prostornog plana uređenja Općine Kula Norinska
-mišljenje, dostavlja se

Vaša Klasa: 350-03/24-37/1
Urbroj: 2117-14-03-26-34
Od: Kula Norinska, 18.02.2026.
Primljeno: 525-Ministarstvo poljoprivrede, šumarstva i ribarstva 24.02.2026.

Temeljem članka 19. Zakona o poljoprivrednom zemljištu ('Narodne novine', br. 20/18, 115/18, 98/19, 57/22 i 136/25-u daljnjem tekstu: Zakon), a u svezi sa člankom 126. Zakona o prostornom uređenju ('Narodne novine' br. 155/25) daje se mišljenje Ministarstva poljoprivrede, šumarstva i ribarstva na Prijedlog izmjena i dopuna Prostornog plana uređenja Općine Kula Norinska (u daljnjem tekstu: Prijedlog plana).

Građevinska područja naselja i izdvojenih dijelova izvan naselja koja se predlaže širiti Prijedlogom plana trebaju biti usklađena sa odredbama Zakona i to kako slijedi:

- člankom 22. stavkom 3. Zakona kojim je propisano da se osobito vrijedno poljoprivredno zemljište (P1 kategorija) i vrijedno poljoprivredno zemljište (P2 kategorija) izvan granica građevinskog područja ne može koristiti u nepoljoprivredne svrhe osim kada su zadovoljeni najmanje jedan od slijedećih uvjeta: kada nema niže vrijednoga poljoprivrednog zemljišta u neposrednoj blizini, što ne uključuje izgradnju igrališta za golf i samostalnih građevina solarnih elektrana; kada je utvrđen interes Republike Hrvatske za izgradnju objekata koji se prema posebnim propisima grade izvan građevinskog područja; pri gradnji poljoprivrednih građevina namijenjenih isključivo za poljoprivrednu djelatnost i preradu poljoprivrednih proizvoda uključivo sklopove obnovljivih izvora energije na tim građevinama; za korištenje građevina koje su ozakonjene temeljem posebnog zakona;
- člankom 29. stavcima 1., 2. i 3. i člankom 30. stavkom 1. Zakona kojima je propisano da se poljoprivrednim zemljištem u vlasništvu države raspolaze na temelju Programa raspolaganja poljoprivrednim zemljištem u vlasništvu države (u daljnjem tekstu: Program raspolaganja) te da se Programom raspolaganja mogu jednokratno planirati površine poljoprivrednog zemljišta u vlasništvu države za ostale namjene i to do 5% od ukupne površine

poljoprivrednog zemljišta u vlasništvu države na području općine ili grada. Iz navedenoga proizlazi da se površine poljoprivrednog zemljišta u vlasništvu države mogu uvrstiti u građevinsko područje isključivo ako su iste planirane Programom raspolaganja za Grad Delnice za ostale namjene. Također, u građevinsko područje koje se predlaže Prijedlogom plana proširiti ne mogu se uvrstiti katastarske čestice poljoprivrednog zemljišta u vlasništvu države koje nisu sadržane u Programu raspolaganja za Grad Delnice;

- člankom 83. stavkom 4. Zakona kojim je propisano da se poljoprivredno zemljište izvan građevinskog područja ne može geodetskim elaboratima dijeliti na katastarsku česticu površine manje od 1 ha, osim u slučaju izdvajanja poljoprivrednog zemljišta radi izgradnje infrastrukturnih i drugih građevina određenih propisom kojim se uređuje prostorno uređenje i osim u slučaju nasljeđivanja;
- člankom 60. stavcima 1. i 5. kojima je propisano da se katastarske čestice poljoprivrednog zemljišta u vlasništvu države P1 i P2 kategorije koje se nalaze izvan granica građevinskog područja i poljoprivredne su namjene te su prodane javnim natječajem ne mogu se prenamijeniti prostornim planom u drugu namjenu.

Nadalje, Ministarstvo poljoprivrede, šumarstva i ribarstva smatra da se:

- na površinama poljoprivrednog zemljišta na kojima se nalaze dugogodišnji nasadi, kao i na površinama poljoprivrednog zemljišta za koje su korisnicima isplaćene izravne potpore od strane Agencije u poljoprivredi, ribarstvu i ruralnom razvoju ne mogu širiti površine građevinskog područja kao ni postavljati samostalne građevine solarnih elektrana. Podaci o isplaćenim izravnim potporama javno su dostupni na u ARKOD pregledniku na <https://arkod.hr/>;
- propišu površinski uvjeti kao i proizvodno vezeni uvjeti za izgradnju građevina na poljoprivrednom zemljištu izvan građevinskog područja u sklopu poljoprivrednih gospodarstava, a koje imaju poljoprivrednu, stambenu ili turističku namjenu jer je uočeno da se bez odgovarajuće propisanih uvjeta grade građevine temeljem poljoprivredne proizvodnje koja je uglavnom fiktivna. Podaci o poljoprivrednoj proizvodnji su sadržani u Upisniku poljoprivrednih gospodarstava i u ARKOD pregledniku te su isti za potrebe izrade Prostornog plana dostupni javno ili na traženje,
- da se onemogući izgradnja stambenih i drugih građevina koje se izgledom ne uklapaju u krajolik niti predstavljaju tradicionalnu arhitekturu što se posebno odnosi na građevine sa ravnim krovovima kao i građevine neodgovarajućih boja. Također, potrebno je onemogućiti izgradnju visokih betonskih ogradnih zidova oko stambenih građevina. Iako se radi uglavnom građevinskom zemljištu, stav Ministarstva se obrazlaže činjenicom da takve neprimjerene građevine narušavaju autentičnost ruralnih područja kao i atraktivnost življenja u istima i bavljenja poljoprivrednom proizvodnjom.



DRAGUTIN ČELIĆ

Podravnica, 10.04.2026.g.

**OPĆINA KULA NORINSKA
RUJNIČKA 1
20 341 KULA NORINSKA**

**PREDMET: Zamolba za uvrštenje u građevinsko područje -Izmjene i dopune
Prostornog plana uređenja Općine Kula Norinska**

Poštovani,

Obraćam Vam se s zamolbom za uvrštenje u građevinsko područje za Izmjene i dopune Prostornog plana uređenja Općine Kula Norinska i to za kat.čest. 4018 k.o. Desne u naselju Podravnica, te područje na drugoj skici označeno žutom bojom, u naselju Podravnica, ako je moguće.

Zahvaljujem.

Lijep pozdrav,

Dragutin Čelić





HRVATSKE VODE
VODNOGOSPODARSKI ODJEL
ZA SLIVOVE JUŽNOG JADRANA
21000 Split, Vukovarska 35



1001562465

KLASA: 350-02/25-01/0000364
URBROJ: 374-24-1-26-4
Split, 27.03.2026.

DUBROVAČKO-NERETVANSKA ŽUPANIJA
OPĆINA KULA NORINSKA
Jedinstveni upravni odjel

PREDMET: Izmjene i dopune Prostornog plana uređenja Općine Kula Norinska: javna rasprava, očitovanje na dopis – dostavlja se

Veza: Vaš zahtjev Klasa:350-03/24-37/1, Urbroj:2117-14-03-26-34 od 18.02.2026.g.,
zaprimljen 24.02.2026.g.

Naslov je pod gornjim brojem i nadnevkom dostavio obavijest o javnoj raspravi prijedloga Izmjene i dopune Prostornog plana uređenja Općine Kula Norinska (izrađivač Akreditacija d.o.o., 2026.).

Uvidom u ponuđeni plan na stranicama Općine, Hrvatske vode iznose sljedeće primjedbe:

- Prema *kartografskom prikazu 1.1. Namjena prostora* unutar III. zone sanitarne zaštite izvorišta Prud planira se površina koja je Proizvodne namjene oznake "I1".

Budući da iz prijedloga Plana nisu razvidni planirani sadržaji i djelatnosti na navedenoj površini, potrebno je jasno propisati sva ograničenja u njezinu korištenju. Navedena ograničenja moraju biti u potpunosti usklađena s važećim **Pravilnikom o uvjetima za utvrđivanje zona sanitarne zaštite izvorišta (NN 66/11 i 47/13)**.

- Unutar Plana potrebno je navesti sva ograničenja u smislu korištenja prostora i sadržaja sukladno važećem Pravilniku o uvjetima za utvrđivanje zona sanitarne zaštite izvorišta (NN 66/11 i 47/13) obzirom da se dio PPU-a nalazi unutar II. i III. zone sanitarne zaštite izvorišta Prud.
(Korigirati čl. 178.)

S poštovanjem,


v.d. Direktor
Irina Putica, dipl.ing.građ.

Dostava:
1. 24 – 1, ovdje
2. Pismohrana

03.04.2026

Zavod za prostorno uređenje
Dubrovačko-neretvanske županije
Dubrovnik, Petilovrijenci 2
Tel: 322-800, fax: 321-055
e-mail: zzpudnz@zpzudnz.hr

KLASA: 350-02/24-01/04
URBROJ: 2117/1-21/01-26-5

Dubrovnik, 10. travnja 2026.

Općina Kula Norinska
Rujnička 1
20 341 Kula Norinska
kula.norinska@du.t-com.hr

**Predmet: Prijedlog Izmjena i dopuna prostornog plana uređenja Općine Kula Norinska
- primjedbe, daju se**

Poštovani,

sukladno vašoj posebnoj pisanoj obavijesti o javnoj raspravi o Prijedlogu Izmjena i dopuna prostornog plana uređenja Općine Kula Norinska (e-plan) KLASA: 350-03/24-37/1, URBROJ: 2117-14-03-26-34 od 18. veljače 2026. dostavljamo vam naše primjedbe kako slijedi:

1.

Članak 84.

- Brisati stavak (5).

2.

Članak 115.

- Brisati članak 115. i naslov „2.1.4. Promet unutarnjim vodama“.

Grafički dio:

3.

Kartografski prikaz 1. Korištenje i namjena površina

- Ucrtati namjene na dijelovima Plana na kojima je izrađena ili je planirana izrada UPU-a. Naime, ostavljanje praznih dijelova na kartografskim prikazima (bez odgovarajuće namjene) na područjima izrađenih ili planiranih UPU-om smatramo neodgovarajućim rješenjem jer se ne može sagledati prostor u cjelini. Preporučamo da obuhvate UPU-a prikažete posebno na odgovarajući način.
- Močvarno područje unutar posebnog rezervata Orepek i posebnog rezervata Pod gredom prikazati s namjenom V2 - površina unutarnjih voda-površina povremeno pod vodom.

3.

Kartografski prikaz 2.1. Infrastrukturni sustavi – Promet – Cestovni, pomorski i zračni promet

- Potrebno je ucrtati postojeći čvor Čarapine na autocesti A10 za spoj na državnu cestu D62.

IZMJENE I DOPUNE PROSTORNOG PLANA UREĐENJA OPĆINE KULA NORINSKA

Napominjemo da je u budućnosti prilikom izrade Prostornih planova potrebno dostavljati našem Zavodu prijedloge prostornih prostornih planova u **svim fazama izrade**:

- Ocjena o potrebi izrade Strateške procjene utjecaja Plana na okoliš
- Prijedloge plana za javnu raspravu i ponovne javne rasprave

kako bismo se na vrijeme mogli očitovati u svezi planskih rješenja.

S poštovanjem,

RAVNATELJ

mr.sc. Marina Oreb



Na znanje:

Ministarstvo prostornoga uređenja, graditeljstva i državne imovine

Uprava za prostorno uređenje

Sektor za prostorno uređenje

Ulica Republike Austrije 14

10000 Zagreb

suglasnosti.prostorni.planovi@mpgi.hr

IZMJENE I DOPUNE PROSTORNOG PLANA UREĐENJA OPĆINE KULA NORINSKA

Šalje: **Norin Matijevići** <norinmatijevici@yahoo.com>

Date: uto, 7. tra 2026. u 11:07

Subject: Pojašnjenje i prijedlog nastavno na ranije predložene prijedloge Udruge Norin Matijevići za izmjenu prostornog plana za naselje Matijevići, dostavlja se

To: Općina Kula Norinska <kula.norinska@du.t-com.hr>, Nikola Krstičević <nkrsticevic@gmail.com>

Poštovani

Nakon **konzultacija s izvođačem Prijedloga za izmjenu prostornog plana, te načelnikom Općine Kula Norinska,** u prilogu dostavljamo

- dopis - ranije izrađen dopunjeni prijedlog izmjene za naselja Matijevići, Momići i Podravnica
- skicu obuhvata u naselju Matijevići (za dio koji nije cjelovito obuhvatio čestice)
- skicu obuhvata u naselju Podravnica (za dio koji nije cjelovito obuhvatio česticu 74/1 k.o. Desne)
- skicu obuhvata u naselju Momići (za česticu 4083/2 k.o. Desne koja je cijela predložena)
- fotografije iz naselja Matijevići za dio koji se predlaže za izmjenu

S poštovanjem

Predsjednik Udruge

Ante Šprlje



Udruga lađara "Norin"
Matijevići

MATIJEVIĆI 16
MATIJEVIĆI
20341 KULA NORINSKA
norinmatijeveci@yahoo.com
mob: 091/505-8860
MB: 01496964

OPĆINA KULA NORINSKA
KULA NORINSKA

Predmet: Javna rasprava - prijedlog izmjene i dopune Prostornog plana općine Kula Norinska, **pojašnjenje i dopuna prijedloga**
- dostavljaju se

Poštovani

Nastavno na raniji prijedlog naše Udruge, te obzirom da je u tijeku javna rasprava i postupak izmjena prostornog plana za područje Općine Kula Norinska, predlažemo sljedeće izmjene u prostornom planu sukladno **potrebama lokalnog stanovništva, uvažavajući prostorne posebnosti.**

NASELJE MATIJEVIĆI

Nastavno na naš prijedlog koji se odnosi na prijedlog izmjene građevinskog područja u najužem dijelu **naselja Matijevići**, a koje je obuhvaćeno aktivnostima, te planovima aktivnosti u neposrednoj budućnosti predložili smo da se u građevinsko područje/zonu uvrste i čestice: **k.č. 4466/1, 4469/4, 4470/1 i 4471/1, sve k.o. Desne**

Čestice k.č. 4466/1 i 4469/4, 4470/1 se nalaze položene uz državnu cestu D62 i već dugi niz godina su u visini asfalta i ranije izgrađenih kuća s te strane ceste (čak su i znatno više nadmorske visine), a što ih čini povoljnima za lokalne aktivnosti, pa i izgradnju mjesta Matijevići u kojem je zadnjih 10 godina rođeno 13 djece.

Između gore navedenih čestica se nalazi već više izgrađenih kuća, mjesni dom i malo dječje igralište, te je plan dodatno obogatiti aktivnosti upravo na tim lokacijama s društvenim i privatnim sadržajima, a za to je potrebno da budu u građevinskoj zoni.

Za napomenuti je da su k.č. 4466/1, 4469/4, k.o. Desne već u cijelosti nasute i izrazito više (3 metra više) od uobičajenog vodostaja obližnje riječice Norin, te da na k.č. 4469/4 postoje već 2 (slovima: dva) objekta (jedan potpuno vidljiv, drugi skroz urušen) koji su na ortofoto snimkama praktički nevidljivi uslijed obraslosti stablima, ali postoje i planira se njihova revitalizacija za lokalne svrhe. Čestice 4470/1 i 4471/1 su dijelom nasute, odnosno podignutog nivoa, znatno više iznad najviših vodostaja. O smeju navedenom smo ranije dostavili fotografije, na koje se pozivamo i ovdje.

Dakle za k.č. 4466/1 i k.č. 4469/4 je posve jasno da su davnih godina u naravi smatrane od lokalnog stanovništva i vlasti građevinskima, te su izgrađeni objekti koji su danas oronuli, ali se planira njihova revitalizacija.

Napominje se za eventualne potrebe Hrvatskih voda da se radi o nekretninama do kojih poplavna voda nikad ne može doseći jer su te čestice položajno usporedo s državnom cestom i na otprilike istoj visini.

Susjedne pak čestice k.č. 4470/1 i 4471/1 k.o. Desne su pak već duži niz godina u postupku podizanja razine nadmorske visine (nasipanje) kako bi se sigurno i budućnosti mogle iskoristiti za lokalne, odnosno društvene aktivnosti (igralište, odmaralište i slično) i taj

proces je u interesu lokalne zajednice, ali i Hrvatskih voda jer će se tim procesom dobiti pristup rijeci Norin i većim vozilima ili plovilima Hrvatskih voda i slično.

Sve navedene čestice u naselju Matijevići odavno nisu u stvarnoj poljoprivrednoj namjeni, niti su pogodne za istu.

Napominje se da se ne radi više o području koje je u poplavnoj zoni jer se razina navedenih nekretnina znatno uzdiže iznad vode i taj process uzdizanja se nastavlja i dalje za lokalne potrebe.

NASELJE MOMIĆI

K.č.4083/2 k.o. Desne je u naravi već odavno izgrađena čestica, na njoj se nalaze čvrsti objekti, nekretnina je u gospodarskoj upotrebi i nije poljoprivredno zemljište. Nekretnina je sastavni dio naseljenog područja naselja Momići i to u centru istog, te je naslonjena na parking i državnu cestu i koristi se za stambeno-gospodarsku svrhu

NASELJE PODRUJNICA

K.č. 74/1 k.o: Desne (u dijelu koji je površine cca 3209m² – prema okvirnoj skici koja se dostavlja u prilogu) je u naravi izgrađeno zemljište, intenzivne gospodarske i stambene namjene, uređeno (beton/nasip, te izgrađenih objekata).

Radi se o vrlo važnoj izmjeni za naselje Podravnica jer se dio gospodarske aktivnosti koncentrirao baš na toj nekretnini koja svakako ne predstavlja poljoprivredno niti drugo zemljište u predloženom obuhvatu, već je jedina moguća upotreba ona građevinska

Za sva pitanja i eventualnu pomoć možete se obratiti mag. iur. Anti Šprlji na broj tel. 091/505-8860 ili e-mail iz zaglavlja.

U Matijevićima, ožujka 2026.godine

PREDSJEDNIK UDRUGE

Prilog:

- skice obuhvata za dio nekretnina iz ovog teksta (koje nisu u cjelovitom obuhvatu, već u dijelu)

IZMJENE I DOPUNE PROSTORNOG PLANA UREĐENJA OPĆINE KULA NORINSKA

Šalje: **Norin Matijevici** <norinmatijevici@yahoo.com>

Datum: pon, 13. tra 2026. u 11:22

Predmet: Javna rasprava - prijedlog izmjene i dopune Prostornog plana općine Kula Norinska, pojašnjenje i dopuna prijedloga i obavijest o izradi Studije boniteta zemljišta - dostavlja se

Prima: Nikola Krstičević <nkrsticevic@gmail.com>, Općina Kula Norinska <kula.norinska@du.t-com.hr>

Poštovani

U prilogu se dostavlja i ovim putem već ranije dostavljen dopis tijekom trajanja Javne rasprave za izmjenu i dopunu Prostornog plana Općine Kula Norinska

S poštovanjem

Predsjednik

Ante Šprlje



Udruga "Norin"
Matijevići

MATIJEVIĆI 16
MATIJEVIĆI
20341 KULA NORINSKA
norinmatijeveci@yahoo.com
mob: 091/505-8860
MB: 01496964

OPĆINA KULA NORINSKA
KULA NORINSKA

Predmet: Javna rasprava - prijedlog izmjene i dopune Prostornog plana općine Kula Norinska, pojašnjenje i dopuna prijedloga i **obavijest o izradi Studije boniteta zemljišta - dostavlja se**

Poštovani

Nastavno na ranije prijedlog i dopise naše Udruge, te obzirom da je u tijeku javna rasprava i postupak izmjena prostornog plana za područje Općine Kula Norinska pojašnjavamo da je **u tijeku izrada Bonitetne studije („Elaborata bonitetnog vrednovanja zemljišta s utvrđivanjem prostornih kategorija korištenja zemljišta“)** za sljedeće nekretnine koje smo već predložili za promjene prostornog plana, odnosno uvrštavanje u građevinsko zemljište:

- NASELJE MATIJEVIĆI k.č. **4469/4 , 4470/1 i 4471/1, sve k.o. Desne** (sve prema okvirnoj skici koja se dostavlja u prilogu)
- NASELJE MOMIĆI: k.č. **4083/2 k.o. Desne**
- NASELJE PODRUJNICA k.č. **74/1 k.o. Desne (u dijelu) i k.č. 5785/1 (u dijelu)** sve prema okvirnoj skici koja se dostavlja u prilogu)

Prema preliminarnom mišljenju nema prepreka da se iste uvrste u građevinsku zonu, a konačna Bonitetna studija se izrađuje, te će biti dostavljena.

Napominje se da su skice u prilogu okvirne

Za sva pitanja i eventualnu pomoć možete se obratiti mag. iur. Anti Šprlji na broj tel. 091/505-8860 ili e-mail iz zaglavlja.

U Matijevićima, 2026.godine

PREDSJEDNIK UDRUGE

Ante Šprlje

Prilog:

- okvirne skice obuhvata za dio nekretnina iz ovog teksta (koje nisu u cjelovitom obuhvatu, već u dijelu)

VELEUČILIŠTE U KRIŽEVCIMA



BONITETNO VREDNOVANJE ZEMLJIŠTA NA PRIVATNIM PARCELAMA U NASELJIMA MATIJEVIĆI, MOMIĆI I PODRUJNICA

Za voditelja projekta: dr.sc. Andrija Špoljar, prof. struč. stud.

Istraživač: Prof. dr. sc. Stjepan Husnjak

Stručni suradnik: Filip Rutić, mag. ing. agr.

Svibanj, 2026.

1

1. UVOD

Istraživane površine u vlasništvu su privatnih osoba i zauzimaju ukupnu površinu od oko 10 860 m², a nalaze se na administrativnom području općine Kula Norinska u Dubrovačko-neretvanskoj županiji, katastarska općina Desne. Općina Kula Norinska je smještena na jugoistoku Hrvatske na obalama rijeke Neretve i na granici je s Bosnom i Hercegovinom. Na zapadu je Delta Neretve otvorena prema moru i pod njegovim je utjecajem. U proljeće je Jadransko more dugo hladno zbog velikog kapaciteta i velike provodljivosti za toplinu pa zbog toga onemogućava zagrijavanje zraka iznad kopna. U jesen zagrijano more podiže temperaturu zraka na kopnu. U gornjem području Delta Neretve je otvorena prema prodiranju suhih i toplih vjetrova ljeti, a hladnih zimi i u proljeće. To je razlog stvaranja različitih mikroklimatskih uvjeta, pa su zbog toga zimske temperature od Metkovića skoro do Opuzena nešto niže u odnosu na okolno područje. Ljeta su na širem području Metkovića vruća i suha, a zime su umjereno hladne i kišne. Sve navedeno obilježava sredozemnu mediteransku klimu.

Poljoprivredu šireg područja općine Kula Norinska, pa tako i istraživanog područja, u naseljima Matijevići, Momići i Podrjnica obilježavaju male i rascjepkane površine „močvarnog zemljišta“ izloženog stalnim poplavama. Rijeka Norin koja se ulijeva u Neretvu plavi istraživane katastarske čestice uglavnom jednom u trajanju od tri do četiri mjeseca godišnje. Obuhvat istraživanja prikazuju slike 1. do 3.



Slika 1. Orto foto snimka katastarskih čestica lokacije 1. u naselju Matijevići (odvojeno žutom linijom)

8. ZAKLJUČAK

Temeljem izloženoga može se zaključiti sljedeće:

- Na istraživanom području pojavljuju se sljedeće sistematske jedinice tla: hipoglej mineralni, deposol od trošine stijena i kamenjar na dolomitu (naselje Matijevići); deposol od zemljišnog materijala na amfigleju i deposol od trošine stijena i kamena (naselje Momići). U naselju Podravnica utvrđeno je izgrađeno zemljište s podlogom od betona, a ranije se u tom prostoru nalazilo amfiglejno i subhidrično tlo PŠ prostorne kategorije.
- Prema Koppenovoj klasifikaciji, iz provedene analize klime za višegodišnje razdoblje za šire područje meteorološke postaje Metković proizlazi kako je riječ o sredozemnoj ili mediteranskoj klimi s vrućim i suhim ljetom, a zime se umjereno hladne i kišne.
- Hipoglej mineralni i kamenjar na dolomitu (lokacija Matijevići) pripada u ostala poljoprivredna zemljišta PŠ prostorne kategorije. Deposol od zemljišnog materijala na amfigleju u naselju Momići može se razvrstati kao P3 prostorna kategorija, odnosno to su ostala obradiva poljoprivredna zemljišta. Ranija subhidrična tla se kategoriziraju kao ostala poljoprivredna zemljišta PŠ prostorne kategorije. U naseljima Momići i Podravnica prije izgradnje nalazio se amfiglej mineralni karbonatni i subhidrično („močvamo“) tlo PŠ prostorne kategorije. Ta zemljišta po svojim značajkama ne pripadaju u osobito vrijedna i vrijedna poljoprivredna zemljišta P1 i P2 kategorije koja su Zakonom zaštićena od prenamjene.

4.5. Dokaz o dostavi posebnog poziva

Hrvatska pošta Croatian Post Inc. / Republika Hrvatska **ADVICE of receipt/of delivery/of payment** POVRATNICA — Obavijest o prijmu/uručenju/isplati P-21/CN 07

Office of posting: *Kula Norinska* Date: *14.02.2024*

Address of the item: *Plinacro d.o.o. Svinjski vrh 20, Kula Norinska*

Nature of the item/Vrsta pošiljke:
 registered parcel / insured letter
 Amount: *120*

Meets on a destination/ispunjava se na odredištu:
 The item mentioned above has been duly delivered / delivered / paid
 Date: *24-02-2024*

Signature: *[Signature]*

Return to: *Općina Kula Norinska, Donika 1, 20 341 Kula Norinska*

Stamp: **AR** 14-15

Barcode: **AR RG 30 400 960 4 HR**

ozn. za narudžbu: 6/2024

Hrvatska pošta Croatian Post Inc. / Republika Hrvatska **ADVICE of receipt/of delivery/of payment** POVRATNICA — Obavijest o prijmu/uručenju/isplati P-21/CN 07

Office of posting: *Kula Norinska* Date: *14.02.2024*

Address of the item: *Zavod za zaštitu prirode, Brijuni, 20341 Kula Norinska*

Nature of the item/Vrsta pošiljke:
 registered parcel / insured letter
 Amount: *120*

Meets on a destination/ispunjava se na odredištu:
 The item mentioned above has been duly delivered / delivered / paid
 Date: *16.02.2024*

Signature: *[Signature]*

Return to: *Općina Kula Norinska, Donika 1, 20 341 Kula Norinska*

Stamp: **AR**

Barcode: **AR RG 30 400 953 3 HR**

ozn. za narudžbu: 6/2024

Hrvatska pošta Croatian Post Inc. / Republika Hrvatska **ADVICE of receipt/of delivery/of payment** POVRATNICA — Obavijest o prijmu/uručenju/isplati P-21/CN 07

Office of posting: *Kula Norinska* Date: *14.02.2024*

Address of the item: *Zavod za zaštitu prirode, Brijuni, 20341 Kula Norinska*

Nature of the item/Vrsta pošiljke:
 registered parcel / insured letter
 Amount: *120*

Meets on a destination/ispunjava se na odredištu:
 The item mentioned above has been duly delivered / delivered / paid
 Date: *24.02.2024*

Signature: *[Signature]*

Return to: *Općina Kula Norinska, Donika 1, 20 341 Kula Norinska*

Stamp: **AR**

Barcode: **AR RG 30 400 955 5 HR**

ozn. za narudžbu: 6/2024

Hrvatska pošta Croatian Post Inc. / Republika Hrvatska
ADVICE of receipt/of delivery/of payment
POVRATNICA — Obavijest o prijmu/uručenju/isplati P-21/CN 07

Office of posting: *Kula Norinska* Date: *12.10.14*

Address of the item: *HEVAT CAG BUCENI*
FED CAG 41 ZA 6059

Nature of the item/vrsta pošiljke:
 Registered
 Postal parcel
 Insured letter
 Uninsured letter

Amount: _____

Nr of item: _____

Meets on a destination/ispunjava se na odredištu:
 Delivered
 Paid

Signature: _____

Stamp: **AR** 25-11 14-15

Return to: *Općina Kula Norinska*
Dvorišta 1
20341 Kula Norinska

AR RG 30 400 975 4 HR

On postal service: *Postovna služba*

Stamp of the office receiving the advice: *OPĆINA KULA NORINSKA*

On: za namazbu: 6/2004

Hrvatska pošta Croatian Post Inc. / Republika Hrvatska
ADVICE of receipt/of delivery/of payment
POVRATNICA — Obavijest o prijmu/uručenju/isplati P-21/CN 07

Office of posting: *Kula Norinska* Date: *11.10.14*

Address of the item: *OPĆINA KULA NORINSKA*
OPĆ. SED. 20342

Nature of the item/vrsta pošiljke:
 Registered
 Postal parcel
 Insured letter
 Uninsured letter

Amount: _____

Nr of item: _____

Meets on a destination/ispunjava se na odredištu:
 Delivered
 Paid

Signature: _____

Stamp: **AR**

Return to: *Općina Kula Norinska*
Dvorišta 1
20341 Kula Norinska

AR RG 30 400 974 5 HR

On postal service: *Postovna služba*

Stamp of the office receiving the advice: *OPĆINA KULA NORINSKA*

On: za namazbu: 6/2004

Hrvatska pošta Croatian Post Inc. / Republika Hrvatska
ADVICE of receipt/of delivery/of payment
POVRATNICA — Obavijest o prijmu/uručenju/isplati P-21/CN 07

Office of posting: *Kula Norinska* Date: *11.10.14*

Address of the item: *Kula Norinska*
OPĆ. SED. 20342

Nature of the item/vrsta pošiljke:
 Registered
 Postal parcel
 Insured letter
 Uninsured letter

Amount: _____

Nr of item: _____

Meets on a destination/ispunjava se na odredištu:
 Delivered
 Paid

Signature: _____

Stamp: **AR** 25-11 14-15

Return to: *Općina Kula Norinska*
Dvorišta 1
20341 Kula Norinska

AR RG 30 400 963 5 HR

On postal service: *Postovna služba*

Stamp of the office receiving the advice: *OPĆINA KULA NORINSKA*

On: za namazbu: 6/2004

REPUBLICA HRVATSKA
 MINISTARSTVO PROSTORNOGA UREĐENJA,
 GRADITELJSTVA I DRŽAVNE IZGRADNJE

Hrvatska pošta Croatian Post Inc. / Republika Hrvatska **ADVICE of receipt/of delivery/of payment** POVRATNICA — Obavijest o prijmu/uručenju/isplati **P-21/CN 07**

Office of posting: *KLJ, Kula Norinska* Date: *18.02.2024*

Address of the item: *GLAD. PLOČE*
20 340 PLOČE

Nature of the item: Registered parcel Postal parcel Insured letter

Barcode: **AR RG 30 400 972 3 HR**

Meets on a destination: delivered paid *18.02.2024*

Signature: *[Signature]*

Return to: *Općina Kula Norinska*
Dujmička 1
20 341 Kula Norinska

Ozn. za narudžbu: 6/2024 **Hrvatska pošta**

Hrvatska pošta Croatian Post Inc. / Republika Hrvatska **ADVICE of receipt/of delivery/of payment** POVRATNICA — Obavijest o prijmu/uručenju/isplati **P-21/CN 07**

Office of posting: *KLJ, Kula Norinska* Date: *18.02.2024*

Address of the item: *GLAD. OPREDA*
20 341 OPREDA

Nature of the item: Registered parcel Postal parcel Insured letter

Barcode: **AR RG 30 400 971 0 HR**

Meets on a destination: delivered paid *17.02.2024*

Signature: *[Signature]*

Return to: *Općina Kula Norinska*
Ravnica 1
20 341 Kula Norinska

Ozn. za narudžbu: 6/2024 **Hrvatska pošta**

Hrvatska pošta Croatian Post Inc. / Republika Hrvatska **ADVICE of receipt/of delivery/of payment** POVRATNICA — Obavijest o prijmu/uručenju/isplati **P-21/CN 07**

Office of posting: *KLJ, Kula Norinska* Date: *18.02.2024*

Address of the item: *KLJ, Kula Norinska*
Kop. opć. ihotjski

Nature of the item: Registered parcel Postal parcel Insured letter

Barcode: **AR RG 30 400 969 7 HR**

Meets on a destination: delivered paid *18.02.2024*

Signature: *[Signature]*

Return to: *Općina Kula Norinska*
Kulačka 1
20 341 Kula Norinska

Ozn. za narudžbu: 6/2024 **Hrvatska pošta**

Hrvatska pošta Croatian Post Inc. / Republika Hrvatska **ADVICE of receipt/of delivery/of payment** POVRATNICA — Obavijest o prijmu/uručenju/isplati **P-21/CN 07**

On postal service / Poštanska služba

Date / Datum: 18.10.2024

Name of the item / Vrsta pošiljke: HRVATSKA CESTA

Name of the item / Vrsta pošiljke: DINA 3, ZAGREB

Registered parcel / Registered letter: []

Amount / Iznos: []

Barcode: AR RG 30 400 964 9 HR

Amount / Iznos: []

Is on a destination / Ispunjava se na određitu: []

Date / Datum: 27.10.2024

Stamp: AR KULA NORINSKA

Return to / Vratiti:

Name: []

Street and No: DUNAVKA 1

Locality and country: 20 341 KULA NORINSKA

Ozn. za narudžbu: 6/2024

Hrvatska pošta Croatian Post Inc. / Republika Hrvatska **ADVICE of receipt/of delivery/of payment** POVRATNICA — Obavijest o prijmu/uručenju/isplati **P-21/CN 07**

On postal service / Poštanska služba

Date / Datum: 18.10.2024

Name of the item / Vrsta pošiljke: HRVATSKA CESTA

Name of the item / Vrsta pošiljke: DINA 3, ZAGREB

Registered parcel / Registered letter: []

Amount / Iznos: []

Barcode: AR RG 30 400 962 1 HR

Amount / Iznos: []

Is on a destination / Ispunjava se na određitu: []

Date / Datum: 27.10.2024

Stamp: AR KULA NORINSKA

Return to / Vratiti:

Name: []

Street and No: DUNAVKA 1

Locality and country: 20 341 KULA NORINSKA

Ozn. za narudžbu: 6/2024

Hrvatska pošta Croatian Post Inc. / Republika Hrvatska **ADVICE of receipt/of delivery/of payment** POVRATNICA — Obavijest o prijmu/uručenju/isplati **P-21/CN 07**

On postal service / Poštanska služba

Date / Datum: 18.10.2024

Name of the item / Vrsta pošiljke: HRVATSKA CESTA

Name of the item / Vrsta pošiljke: DINA 3, ZAGREB

Registered parcel / Registered letter: []

Amount / Iznos: []

Barcode: AR RG 30 400 959 5 HR

Amount / Iznos: []

Is on a destination / Ispunjava se na određitu: []

Date / Datum: 27.10.2024

Stamp: AR KULA NORINSKA

Return to / Vratiti:

Name: []

Street and No: DUNAVKA 1

Locality and country: 20 341 KULA NORINSKA

Ozn. za narudžbu: 6/2024

Hrvatska pošta Croatian Post Inc. / Republika Hrvatska **ADVICE of receipt/of delivery/of payment** POVRATNICA — Obavijest o prijmu/uručenju/isplati **P-21/CN 07**

Office of posting: **Kula Norinska** Date: **12/10/210216**

Address of the item: **Općina Kula Norinska**

Signature of the item: **Općina Kula Norinska**

Registered: Postal parcel: Insured letter:

Amount: **0 ER**

Barcode: **AR RG 30 400 952 0 ER**

Signature: **[Signature]**

Stamp: **HRVATSKA POSTA 24022611 P-21/CN 07 AR**

Return to: **Općina Kula Norinska, Dvornica 1, 20 341 Kula Norinska**

On postal service: **Preporučena pošta**

Stamp of the office: **Stamp of the office relating the advice (check type, postal parcel, insured letter, etc.)**

Qzn. za narudžbu: 6/2024 **Hrvatska pošta**

Hrvatska pošta Croatian Post Inc. / Republika Hrvatska **ADVICE of receipt/of delivery/of payment** POVRATNICA — Obavijest o prijmu/uručenju/isplati **P-21/CN 07**

Office of posting: **Kula Norinska** Date: **12/10/210216**

Address of the item: **Općina Kula Norinska**

Signature of the item: **Općina Kula Norinska**

Registered: Postal parcel: Insured letter:

Amount: **3 ER**

Barcode: **AR RG 30 400 949 3 ER**

Signature: **[Signature]**

Stamp: **HRVATSKA POSTA 24022611 P-21/CN 07 AR**

Return to: **Općina Kula Norinska, Dvornica 1, 20 341 Kula Norinska**

On postal service: **Preporučena pošta**

Stamp of the office: **Stamp of the office relating the advice (check type, postal parcel, insured letter, etc.)**

Qzn. za narudžbu: 6/2024 **Hrvatska pošta**

Hrvatska pošta Croatian Post Inc. / Republika Hrvatska **ADVICE of receipt/of delivery/of payment** POVRATNICA — Obavijest o prijmu/uručenju/isplati **P-21/CN 07**

Office of posting: **Kula Norinska** Date: **12/10/210216**

Address of the item: **HRVATSKE CESTE**

Signature of the item: **D.O.O. - DO BROWNJA**

Registered: Postal parcel: Insured letter:

Amount: **0 ER**

Barcode: **AR RG 30 400 948 0 ER**

Signature: **[Signature]**

Stamp: **HRVATSKA POSTA 24022611 P-21/CN 07 AR**

Return to: **Općina Kula Norinska, Dvornica 1, 20 341 Kula Norinska**

On postal service: **Preporučena pošta**

Stamp of the office: **Stamp of the office relating the advice (check type, postal parcel, insured letter, etc.)**

Qzn. za narudžbu: 6/2024 **Hrvatska pošta**

Hrvatska pošta Croatian Post Inc. / Republika Hrvatska **ADVICE of receipt/of delivery/of payment** POVRATNICA — Obavijest o prijmu/uručenju/isplati **P-21/CN 07**

Office of posting: *Kula Norinska* Date: *17.02.2024*

Address of the item: *Općina Kula Norinska*

Nature of the item: Registered Insured letter

Amount: *20 341*

Meets on a destination: delivered paid

Signature: *[Signature]*

Return to: **AR** **24022611** **PF007**

Name: *Općina Kula Norinska*

Street and n°: *Domaća 1*

Locality and country: *20 341 Kula Norinska*

Ozn. za narudžbu: 6/2024

Hrvatska pošta Croatian Post Inc. / Republika Hrvatska **ADVICE of receipt/of delivery/of payment** POVRATNICA — Obavijest o prijmu/uručenju/isplati **P-21/CN 07**

Office of posting: *Kula Norinska* Date: *17.02.2024*

Address of the item: *Općina Kula Norinska*

Nature of the item: Registered Insured letter

Amount: *20 341*

Meets on a destination: delivered paid

Signature: *[Signature]*

Return to: **AR** **24022611** **PF007**

Name: *Općina Kula Norinska*

Street and n°: *Domaća 1*

Locality and country: *20 341 Kula Norinska*

Ozn. za narudžbu: 6/2024

Hrvatska pošta Croatian Post Inc. / Republika Hrvatska **ADVICE of receipt/of delivery/of payment** POVRATNICA — Obavijest o prijmu/uručenju/isplati **P-21/CN 07**

Office of posting: *Kula Norinska* Date: *17.02.2024*

Address of the item: *Općina Kula Norinska*

Nature of the item: Registered Insured letter

Amount: *20 341*

Meets on a destination: delivered paid

Signature: *[Signature]*

Return to: **AR** **24022611** **PF007**

Name: *Općina Kula Norinska*

Street and n°: *Domaća 1*

Locality and country: *20 341 Kula Norinska*

Ozn. za narudžbu: 6/2024

Hrvatska pošta Croatian Post Inc. / Republika Hrvatska **ADVICE of receipt/of delivery/of payment** POVRATNICA — Obavijest o prijmu/uručenju/isplati **P-21/CN 07**

Office of posting: *Kula Norinska* Date: *18.02.2024*

Address of the item: *Općina Norinska*

Nature of the item: Registered postal parcel

Meets on a destination: *NERETVANSKO-PRIZORSKO-VRGORSKI VODOVOD d.o.o. za vodoopskrbu i odvodnju otpadnih voda Metković, Mostarska 10 1*

Signature: *[Signature]*

AR RG 30 400 966 6 HR

Return to: *Općina Kula Norinska, Družica 1, 20 341 Kula Norinska*

Stamp: *[Circular Postmark]*

Ozn. za narudžbu: 6/2024

Hrvatska pošta Croatian Post Inc. / Republika Hrvatska **ADVICE of receipt/of delivery/of payment** POVRATNICA — Obavijest o prijmu/uručenju/isplati **P-21/CN 07**

Office of posting: *Kula Norinska* Date: *18.02.2024*

Address of the item: *Općina Norinska*

Nature of the item: Registered postal parcel

Meets on a destination: *NERETVANSKO-PRIZORSKO-VRGORSKI VODOVOD d.o.o. za vodoopskrbu i odvodnju otpadnih voda Metković, Mostarska 10 1*

Signature: *[Signature]*

AR RG 30 400 964 7 HR

Return to: *Općina Kula Norinska, Družica 1, 20 341 Kula Norinska*

Stamp: *[Circular Postmark]*

Ozn. za narudžbu: 6/2024

Hrvatska pošta Croatian Post Inc. / Republika Hrvatska **ADVICE of receipt/of delivery/of payment** POVRATNICA — Obavijest o prijmu/uručenju/isplati **P-21/CN 07**

Office of posting: *Kula Norinska* Date: *18.02.2024*

Address of the item: *HRVATSKE KODE*

Nature of the item: Registered postal parcel

Meets on a destination: *NERETVANSKO-PRIZORSKO-VRGORSKI VODOVOD d.o.o. za vodoopskrbu i odvodnju otpadnih voda Metković, Mostarska 10 1*

Signature: *[Signature]*

AR RG 30 400 970 6 HR

Return to: *Općina Kula Norinska, Družica 1, 20 341 Kula Norinska*

Stamp: *[Circular Postmark]*

Ozn. za narudžbu: 6/2024

Hrvatska pošta / Croatian Post Inc. / Republika Hrvatska
ADVICE of receipt/of delivery/of payment
POVRATNICA — Obavijest o prijmu/uručenju/isplati P-21/CN 07

Place of posting: 20341
 Date: 15.10.2024

Address of the item: U PRAVU ODIEL ZA POZIVANJE U PRAVO I SPRAVITELJE PRED DUSOM 1 20 000 Kula Norinska

Registered: Registered parcel: Insured letter: Amount: 1 HR

Barcode: AR RG 30 400 977 1 HR

Signature: [Signature]

Stamp: KULA NORINSKA 15.10.2024

Return to: Name: Općina Kula Norinska, Street: Družićka 1, Locality: Kula Norinska

On postal service: Podatna služba

Stamp of the office returning the advice: Općina Kula Norinska

Ozn. za narudžbu: 6/2024

Hrvatska pošta / Croatian Post Inc. / Republika Hrvatska
ADVICE of receipt/of delivery/of payment
POVRATNICA — Obavijest o prijmu/uručenju/isplati P-21/CN 07

Place of posting: Kula Nor. 20341
 Date: 14.10.2024

Address of the item: HRVATSKE VOJKE 5945

Registered: Registered parcel: Insured letter: Amount: 1 HR

Barcode: AR RG 30 400 958 1 HR

Signature: [Signature] 24.02.2026

Stamp: KULA NORINSKA 14.10.2024

Return to: Name: Općina Kula Norinska, Street: Družićka 1, Locality: 20341 Kula Norinska

On postal service: Podatna služba

Stamp of the office returning the advice: Općina Kula Norinska

Ozn. za narudžbu: 6/2024

Hrvatska pošta / Croatian Post Inc. / Republika Hrvatska
ADVICE of receipt/of delivery/of payment
POVRATNICA — Obavijest o prijmu/uručenju/isplati P-21/CN 07

Place of posting: Kula Norinska 20341
 Date: 14.10.2024

Address of the item: GRAD NORINSKA 20341 Kula Norinska

Registered: Registered parcel: Insured letter: Amount: 0 HR

Barcode: AR RG 30 400 967 0 HR

Signature: [Signature]

Stamp: KULA NORINSKA 14.10.2024

Return to: Name: Općina Kula Norinska, Street: Družićka 1, Locality: 20341 Kula Norinska

On postal service: Podatna služba

Stamp of the office returning the advice: Općina Kula Norinska

Ozn. za narudžbu: 6/2024

Hrvatska pošta Croatian Post Inc. / Republika Hrvatska **ADVICE of receipt/of delivery/of payment** POVRATNICA — Obavijest o prijmu/uručenju/isplati **P-21/CN 07**

Office of posting: *Kula Norinska* Date: *11/12/2024*

Address of the item: *Mihandovića 12, Zagreb*

Nature of the item: Registered Parcel (checked)

Amount: *2 HR*

Barcode: **AR RG 30 400 965 2 HR**

Signature: *Mihandovića 12, Zagreb* Date: *26.07.2024*

Return to: *Općina Kula Norinska, Dujmčeva 1, 20341 Kula Norinska*

Stamp: **AR** (Kula Norinska, 11-15)

Stamp of the office: *Općina Kula Norinska, Dujmčeva 1, 20341 Kula Norinska*

ozn. za narudžbu: 6/2024

Hrvatska pošta Croatian Post Inc. / Republika Hrvatska **ADVICE of receipt/of delivery/of payment** POVRATNICA — Obavijest o prijmu/uručenju/isplati **P-21/CN 07**

Office of posting: *Kula Norinska* Date: *11/02/2024*

Address of the item: *Grupa za općinu Dujmčeva*

Nature of the item: Registered Parcel (checked)

Amount: *8 HR*

Barcode: **AR RG 30 400 957 8 HR**

Signature: *Priglaseno područje Split* Date: *25.10.2024*

Return to: *Općina Kula Norinska, Dujmčeva 1, 20341 Kula Norinska*

Stamp: **AR** (Kula Norinska, 11-15)

Stamp of the office: *Općina Kula Norinska, Dujmčeva 1, 20341 Kula Norinska*

ozn. za narudžbu: 6/2024

Hrvatska pošta Croatian Post Inc. / Republika Hrvatska **ADVICE of receipt/of delivery/of payment** POVRATNICA — Obavijest o prijmu/uručenju/isplati **P-21/CN 07**

Office of posting: *Kula Norinska* Date: *11/02/2024*

Address of the item: *MARUŠE ŠTAMPE*

Nature of the item: Registered Parcel (checked)

Amount: *4 HR*

Barcode: **AR RG 30 400 956 4 HR**

Signature: *OPINOMOCENIK* Date: *21.9.2024*

Return to: *Općina Kula Norinska, Dujmčeva 1, 20341 Kula Norinska*

Stamp: **AR** (Kula Norinska, 11-15)

Stamp of the office: *Općina Kula Norinska, Dujmčeva 1, 20341 Kula Norinska*

ozn. za narudžbu: 6/2024

